

k.ú. Slovenská Volová



SPOLOČNÝ ÚZEMNÝ PLÁN OBCÍ LIESKOVEC, MYSLINA, ZÁVADKA

Obec MYSLINA

PERSPEKTÍVNE VYUŽITIE POĽNOHOSPODÁRSKEJ PŇDY NA NEPOĽNOHOSPODÁRSKE ÚČELY
ČISTOPIS

LEGENDA

STAV	NÁVRH	OPIS
		Územnosprávna hranica obce
		Hranica zastavaného územia k 1.1.1990
		Hranica navrhovaného zastavaného územia podľa stavebného zákona
		Plocha záberu v zastavanom území
		Plocha záberu mimo zastavaného územia
		Výhľadová plocha záberu poľnohosp. pôdy
		Plocha záberu: záhrady
		Plocha záberu: omá pôda
		Plocha záberu: lúky a pasienky
		Plocha záberu: nepoľnohospodárska pôda
		Hydromelióracie: Odvodnenie
		Hydromelióračný kanál
		Hranica BPEJ
		Kód BPEJ
		Chránená poľnohospodárska pôda
		Poradové číslo plochy záberu

ROD - Rodinné domy	ZEL - Verejná zeleň
DOP - Doprava	AGR - Poľnohospodárska malovýroba (SHR) a agroturistika
TEC - Technická vybavenosť	VYR - Priemyselná výroba
SPR - Šport a rekreácia	RE+VZ - Športovrekr. plochy a verejná zeleň
NOV - Nižšia občianska vybavenosť	

FUNKCIA NAVRHOVANÝCH PĽŇCH

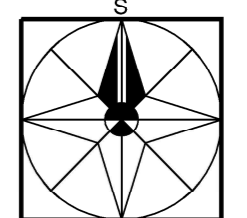
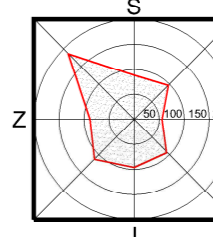
- 1 PLOCHA PRE ROZŠÍRENIE KULTÚRNEHO DOMU
- 2 PLOCHA PRE ZBERNÝ DVOR A KOMPOSTOVISKO
- 3 PLOCHA OBČIANSKEJ VYBAVENOSTI
- 4 PLOCHA ŠPORTU A REKREÁCIE
- 5 POLYFUNKČ. PLOCHA PRE POĽNOHOSP. VÝROBU A GROTURISTIKU
- 6 PLOCHA PRIEMYSELNEJ VÝROBY A SKLADOV
- 7 POLYFUNKČ. PLOCHY PRE REKREÁCIU, ŠPORT A VEREJNÚ ZELEŇ
- 8 PLOCHA RYBNÉHO HOSPODÁRSTVA
- 9 PLOCHA PRE RETENČNÚ NÁDRŽ (POLDER)

Názov ÚPD: SPOLOČNÝ ÚZEMNÝ PLÁN OBCÍ LIESKOVEC, MYSLINA, ZÁVADKA

Schvaľujúci orgán: Obecné zastupiteľstvo obce Myslina
Číslo uznesenia: 4 / 2020 Dátum schválenia: 13. 6. 2020

Helena PODOLINSKÁ
starostka obce

pečiatka



Názov dokumentácie:

SPOLOČNÝ ÚZEMNÝ PLÁN OBCÍ LIESKOVEC, MYSLINA, ZÁVADKA

Obec MYSLINA

ČISTOPIS

Názov výkresu:

PERSPEKTÍVNE VYUŽITIE POĽNOHOSPODÁRSKEJ PŇDY NA NEPOĽNOHOSPODÁRSKE ÚČELY

Obstarávateľ:

Obce LIESKOVEC, MYSLINA, ZÁVADKA

Odborne spôsobilá osoba

pre obstarávanie ÚPD:

Ing. Iveta SABAKOVÁ

Autori:

Ing. arch. Katarína KONFÁLOVÁ

Ing. arch. Marianna BOŠKOVÁ

Ing. arch. Beáta MIKUŠOVÁ

Ing. Vladimír BOŠKO, D. DANKANINOVÁ

Ing. Slavomír KELEMEN

Ing. Eva RIDOŠOVÁ

Ing. Vladimír BOŠKO, Ing. arch. Marianna BOŠKOVÁ

Ing. arch. Beáta MIKUŠOVÁ

Dátum:

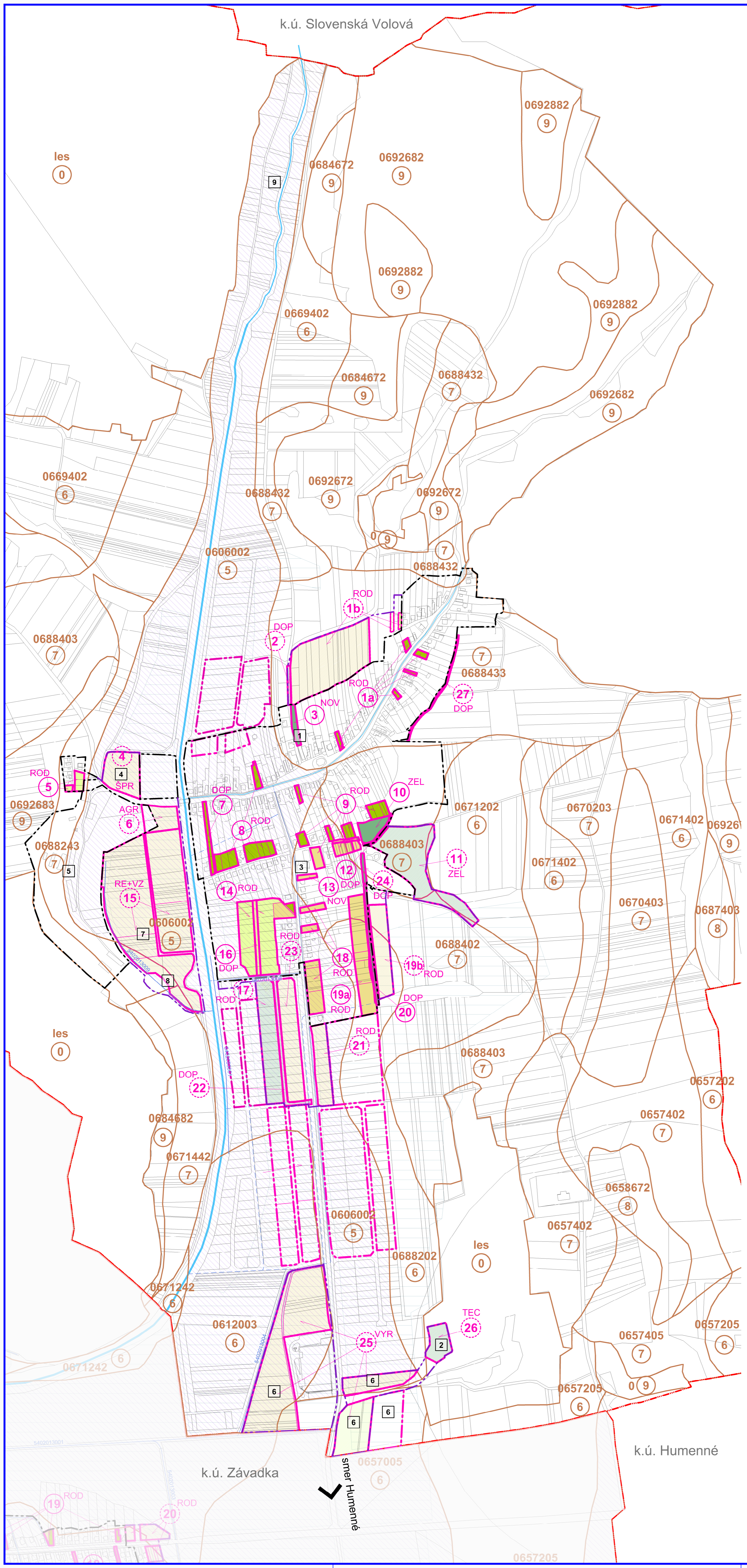
Január 2020

Mierka výkresu:

1:5 000

Číslo výkresu:

6/M



k.ú. Závadka

k.ú. Humenné

0657205