



PROGRAM HOSPODÁRSKEHO ROZVOJA A SOCIÁLNEHO ROZVOJA OBCE MYSLINA

Názov:	Program hospodárskeho rozvoja a sociálneho rozvoja obce Myslina na roky 2016 - 2026
Územné vymedzenie:	Prešovský kraj, Obec Myslina
Dátum schválenia:	09.12.2016
Číslo uznesenia:	uz. č. 6/2016 bod 3/4
Dátum platnosti:	09.12.2026
Verzia:	1.0
Publikovaný verejne:	15.9.2016 – návrh

Tabuľka č. 1 – Základné informácie o obci

Základné údaje	
Kraj	Prešovský
Okres	Humenné
Región	Horný Zemplín
Obec	Myslina
Prvá písomná zmienka	1307
Nadmorská výška	160
Rozloha	954 ha
Počet obyvateľov	592
Hustota obyvateľstva	61,78
PSČ	066 01
Štatistická územná jednotka	520501
Adresa obecného úradu	Myslina 19, 066 01 Myslina
Telefón	057/775 49 90
E-mail	obexmyslina@gmail.com
Web	www.obecmyslina.sk
IČO	00 323 268
DIČ	2021232774

Zdroj: Obec Myslina, ŠÚ SR k 31.12.2015

Obsah

1.	Úvod	5
1.1.	Zámer spracovania Programu hospodárskeho rozvoja a sociálneho rozvoja obce	5
1.2.	Harmonogram spracovania Programu hospodárskeho rozvoja a sociálneho rozvoja obce	6
1.3.	Metódy zapojenia verejnosti do prípravy Programu hospodárskeho rozvoja a sociálneho rozvoja obce	7
1.4.	Východiskové a koncepcné dokumenty	8
2.	Analytická časť.....	11
2.1.	História obce.....	11
2.2.	Prírodné podmienky.....	12
2.3.	Ľudské zdroje.....	14
2.4.	Vzdelávanie a štruktúra školských zariadení.....	18
2.5.	Ekonomické zdroje	20
2.6.	Materiálne a fyzické zdroje	22
2.7.	Technická infraštruktúra	25
2.8.	Životné prostredie	27
2.9.	Samospráva	27
3.	Rozpočet obce	28
3.1.	Analýza externého prostredia	29
3.2.	STEEP Analýza.....	31
3.3.	SWOT Analýza.....	32
4.	Strategická časť	36
4.1.	Vízia obce.....	36
4.2.	Formulácia a návrh stratégie.....	37
5.	Programová časť.....	43
5.1.	Opatrenia a projekty	43
5.2.	Súbor ukazovateľov výsledkov a dopadov	45
6.	Realizačná časť	50
6.1.	Inštitucionálne a organizačné zabezpečenie realizácie Programu hospodárskeho rozvoja a sociálneho rozvoja obce	50

6.2. Systém hodnotenia a monitorovania Programu hospodárskeho a sociálneho rozvoja obce	51
6.3. Akčný plán	53
7. Finančná časť	55
7.1. Indikatívny finančný plán počas celej realizácie Programu hospodárskeho rozvoja a sociálneho rozvoja obce	55
7.2. Viac zdrojové financovanie jednotlivých projektov	56
7.3. Systém hodnotenia a zaraďovania projektov do financovania.....	60
8. Záver.....	62
9. Povinné prílohy Programu hospodárskeho rozvoja a sociálneho rozvoja obce Myslina..	63
9.1. Príloha č. 1	63
9.2. Príloha č. 2	64
9.3. Príloha č. 3	65

1. Úvod

Program hospodárskeho rozvoja a sociálneho rozvoja (ďalej PRO) obce Myslina s výhľadom do roku 2026 je základný a kľúčový dokument pre riadenie obce, ktorý vychádza z poznania situácie a konkrétnych potrieb obyvateľov, podnikateľských subjektov, záujmových skupín a ďalších subjektov na území a formuluje svoju predstavu o budúcnosti. Bol spracovaný na základe zákona č. 539/2008 Z. z. o podpore regionálneho rozvoja v znení zákona č. 309/2014 Z. z. Je to strednodobý strategický dokument, ktorý na základe analýzy hospodárskeho a sociálneho rozvoja obce určuje strategické ciele a priority rozvoja obce. Je nástrojom na napĺňanie vízie smerovania a rozvoja obce.

1.1. Zámer spracovania Programu hospodárskeho rozvoja a sociálneho rozvoja obce

Program hospodárskeho rozvoja a sociálneho rozvoja obce Myslina bol spracovaný ako strategický dokument pre rozvoj a riadenie obce, ktorý je nositeľom rozvojovej politiky obce, predstáv jej vedenia a obyvateľov o smerovaní rozvoja obce. Spracovaním PRO dáva obec najavo svoj záujem o svoju budúcnosť ako aj budúcnosť svojich obyvateľov, pričom v podobe dokumentu PRO získava obec nástroj na aktívne riadenie rozvoja. Spracovaný PRO je jedným zo základných princípov politiky Európskej únie – princíp programovania. PRO oprávňuje obec uchádzať sa o finančnú podporu na realizáciu projektov zo štrukturálnych fondov Európskej únie.

Formulár č. Ú 1 – Zámer spracovania Programu hospodárskeho rozvoja a sociálneho rozvoja

Zámer spracovania Programu hospodárskeho rozvoja a sociálneho rozvoja obce	
Názov dokumentu	Program hospodárskeho rozvoja a sociálneho rozvoja obce Myslina na roky 2016 – 2026
Forma spracovania	Pracovníkmi samosprávy Externí odborníci – spolupráca

Riadenie spracovania procesu	Pracovné skupiny zložené z vedenia obce, zamestnancov OcÚ, poslancov OZ a komisií. Zapojenie podnikateľských subjektov pôsobiacich na území obce. Zapojenie verejnosti a komunikácia s verejnosťou prebiehala prostredníctvom dotazníkového prieskumu, informácie boli umiestňované na webovom sídle obce, boli predkladané na zasadnutiach obecného zastupiteľstva.
Obdobie spracovania	Program hospodárskeho rozvoja a sociálneho rozvoja obce bol spracovaný v období máj – júl 2016 Harmonogram spracovania je uvedený v nasledujúcej tabuľke.
Financovanie spracovania	Náklady spojené so spracovaním Programu hospodárskeho rozvoja a sociálneho rozvoja obce hradila z vlastných zdrojov.

1.2. Harmonogram spracovania Programu hospodárskeho rozvoja a sociálneho rozvoja obce

Harmonogram spracovania PRO bol vypracovaný na základe zákona č. 539/2008 Z.z. o podpore regionálneho rozvoja v znení zákona č. 309/2014 Z.z., ktorý definuje Program hospodárskeho rozvoja a sociálneho rozvoja obce ako strednodobý programový dokument, ktorý obsahuje analýzu hospodárskeho a sociálneho rozvoja obce, hlavné smery jej vývoja, stanovenie cieľov, úloh vo všetkých oblastiach života obce. Harmonogram spracovania Programu rozvoja obce bol odhadnutý na 3 mesiace. Nasledujúca tabuľka predstavuje stručný harmonogram spracovania podľa jednotlivých častí PRO.

Formulár č. Ú 3 – Harmonogram spracovania Programu hospodárskeho rozvoja a sociálneho rozvoja obce

Termín	V.	VI.	VII.	VIII.	IX.	X.	XI.	XII.
Úvod								
Analytická časť								
Strategická časť								
Programová časť								
Realizačná časť								
Finančná časť								
Záver								

Zdroj: Vlastné spracovanie Obec Myslina

V rámci úvodných príprav bolo iniciované zriadenie riadiacej a pracovnej skupiny. Nasledujúcim krokom bolo zverejnenie informácie o spracovaní programu hospodárskeho

rozvoja a sociálneho rozvoja obce a dotazníka pre občanov v rámci informovanosti verejnosti. Analýza vnútorného a vonkajšieho prostredia a získanie podkladov pre analytickú časť bola ďalším krokom. Ex post hodnotenie Programu hospodárskeho a sociálneho rozvoja obce z minulého obdobia bolo potrebné pre získanie vstupných informácií do programovej časti. Spracovanie východísk pre strategickú časť a vypracovanie strategickej vízie a formulácia strategických cieľov a opatrení vyústilo do návrhu aktivít a prípravy projektov. Vypracovanie akčného plánu, systému monitorovania, hodnotenia a aktualizácie programu hospodárskeho rozvoja a sociálneho rozvoja obce je výstupom strategickej a programovej časti. Finančný rámec pre realizáciu a výber projektov v súlade s finančno-ekonomickými možnosťami predstavuje finančnú časť spracovania Programu hospodárskeho rozvoja a sociálneho rozvoja obce.

1.3. Metódy zapojenia verejnosti do prípravy Programu hospodárskeho rozvoja a sociálneho rozvoja obce

Od prvého kroku prípravy spracovania dokumentu bola verejnosť obce zapojená do tohto procesu. Občania obce boli oslovení dotazníkom pre prípravu Programu hospodárskeho rozvoja a sociálneho rozvoja obce Myslina na roky 2016 - 2026, obyvatelia obce boli informovaní prostredníctvom internetovej stránky obce o stave spracovania. Prostredníctvom dotazníkového prieskumu sa osobne podieľali na stanovení hlavných cieľov a úloh pre predstaviteľov obce a o smerovaní rozvoja obce.

Formulár č. Ú 7 – Metódy zapojenia verejnosti do prípravy PRO

Metóda	Informovanie verejnosti	Získavanie názorov verejnosti	Zohľadnenie názorov verejnosti
Tlačené materiály			
Verejné informačné tabule	áno		
Informačné formuláre, tabuľky údajov	áno		
Internetové stránky	áno		
Stretnutia			
Stretnutia s kľúčovými ľuďmi/skupinami	áno	áno	áno
Návšteva v dotknutom území	áno	áno	áno
Využitie miestnych ľudí na získavanie názorov	áno	áno	áno
Rozhovory a prieskumy			
Dotazník pre záujmové skupiny	áno	áno	
Dotazník pre širokú verejnosť	áno	áno	
Poradné skupiny			
Miestne poradné skupiny	áno	áno	áno

Riešenie problémov			
Rokovanie bez prítomnosti moderátora/facilitátora	áno	áno	áno

Zdroj: Vlastné spracovanie Obec Myslina

Formulár č. Ú 4 - Zoznam členov pracovných skupín

Funkcia	Meno, priezvisko
Gestor	Helena Podolinská, starostka obce
Metodik	Ing. Monika Bajuzíková, (INITED s.r.o.)
Zástupcovia obecného zastupiteľstva	Pavol Jevčák, Ing. arch. Marianna Bošková

1.4. Východiskové a koncepcné dokumenty

Podpora regionálneho rozvoja sa uskutočňuje v súlade s programovaním na:

Miestnej úrovni

- Programový rozpočet obce na obdobie rokov 2015-2017
- Záverečný účet obce Myslina za rok 2015

Regionálnej úrovni

- Program hospodárskeho a sociálneho rozvoja Topoľ 2007 – 2016
- Program hospodárskeho a sociálneho rozvoja Prešovského samosprávneho kraja na roky 2014 - 2020
- Územný plán VÚC Prešovského kraja
- Regionálna integrovaná územná stratégia Prešovského kraja na roky 2014 - 2020 (RIÚS PSK)

Národnej úrovni

- Partnerská dohoda - definuje stratégiu a priority pre efektívne a účinné využívanie fondov EÚ. Jedná sa o základný národný dokument, ktorý zastrešuje všetky Operačné programy SR pre programovacie obdobie 2014-2020.
- Pozičný dokument Európskej komisie k Partnerskej dohode a programom SR na roky 2014 – 2020 – identifikuje z pohľadu Európskej komisie hlavné rozvojové potreby s možnosťou financovania opatrení v rámci fondov Spoločného strategického rámca EÚ v podmienkach SR.
- Stratégia financovania Európskych štrukturálnych a investičných fondov pre programovacie obdobie 2014 – 2020.
- Integrovaný regionálny operačný program (IROP).

Nadnárodnej úrovni

- Stratégia EÚ 2020

- Spoločný strategický rámec Európskej komisie
- Nariadenia Európskej komisie
- CENTROPE – Správa o regionálnom rozvoji
- CENTROPE – Nástroj na hodnotenie potrieb infraštruktúry
- CENTROPE – Stratégia ľudského kapitálu
- CENTROPE – Stratégia v oblasti vedomostného regiónu
- CENTROPE – Stratégia v oblasti priestorovej integrácie a Akčný plán 2013+
- CENTROPE – Stratégia v oblasti kultúry a cestovného ruchu 2013+
- Národný (regionálny) rozvojový plán – hlavný dokument pre vyjednanie podpory zo Štrukturálnych fondov Európskej únie.
- Sektorové operačné programy – taktické dokumenty vytvorené na úrovni ministerstiev, ktoré rozpracovali problémové celky, pre ktoré bude žiadané spolufinancovanie z EÚ.
- Regionálne operačné programy.

Všetky strategické dokumenty sú spracované vo vzájomnej nadväznosti a postupnosti. Obec Myslina má pri napĺňaní svojich cieľov a priorít hospodárskeho a sociálneho rozvoja možnosti využívať nasledujúce operačné programy a ostatné dotačné schémy:

Tabuľka č. 2 - Zoznam analyzovaných koncepčných dokumentov

Názov dokumentu	Platnosť dokumentu	Úroveň dokumentu	Zdroj
Partnerská dohoda SR 2014-2020	2020	národná	www.partnerskadohoda.gov.sk
Program rozvoja vidieka SR	2020	národná	www.mpsr.sk
Integrovaný regionálny operačný program	2020	národná	www.mpsr.sk
Operačný program Ľudské zdroje	2020	národná	www.employment.gov.sk
Operačný program Kvalita životného prostredia	2020	národná	www.opzp.sk
Operačný program Efektívna verejná správa	2020	národná	www.minv.sk/?opevs
Program hospodárskeho a sociálneho rozvoja PSK	2020	regionálna	www.po-kraj.sk

Zdroj: Vlastné spracovanie Obec Myslina



ANALYTICKÁ ČASŤ

PROGRAMU HOSPODÁRSKEHO ROZVOJA A SOCIÁLNEHO ROZVOJA OBCE MYSLINA

2. Analytická časť

Tabuľka č. 3 – Základná charakteristika obce

Základná charakteristika obce Myslina (k 31.12.2014)	
Názov okresu	Humenné
PSČ	066 01
Prvá písomná zmienka	1307
Celková výmera územia (km ²)	9,54
Kód obce	520501
Názov kraja	Prešovský
Telefónne smerové číslo	057
Nadmorská výška m n. m.	160
Hustota obyvateľstva na km ²	61,78

Zdroj: ŠÚ SR

Obec Myslina leží na južnom upätí Beskýd, v doline Ondavy, juhozápadne od mesta Humenné. Obec Myslina sa nachádza v Prešovskom kraji, okrese Humenné, regióne Horný Zemplín. Obec je katastrálne v dotyku s obcou Lieskovec, Gruzovce, Brestov, Závadka a mestom Humenné. Stred obce Myslina leží na kóte 190 m n. m. Obec Myslina je súčasťou širšieho urbanizačného priestoru Humenné, s okolitými obcami vytvára Združenie obcí Topoľ.

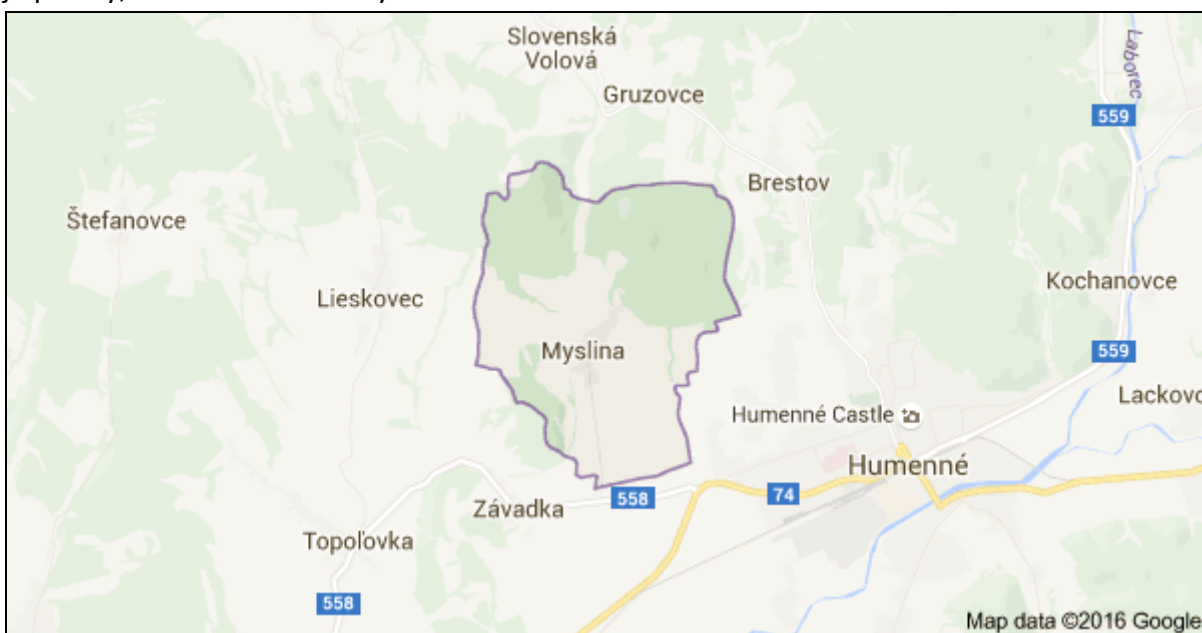
2.1. História obce

Obec sa pravdepodobne vyvinula zo slovanského sídliska, o ktorom jestvujú archeologické dôkazy pred 11. storočia. Tento fakt radí Myslinu k najstarším dedinám na Zemplíne. Prvá písomná zmienka pochádza z roku 1307 a zachovala sa z latinsky písanej listine o výmene majetku. Názov dediny sa v ďalších písomnostiach najčastejšie vyskytuje v znamení „Mysle“ a je odvodený od rodového mena Myšľa. V 14. storočí sa dedina stala súčasťou majetku šľachtického rodu Drugetovcov a usadili v nej nové roľnícke domácnosti so šoltýsom. Myslina bola majetkovou súčasťou humenského panstva. V roku 1600 malo sídlisko 9 poddanských domov, možno aj kostol a faru. Neskôr obyvateľov pribudlo. V roku 1715 tam hospodáril 17 poddanských domácností, v roku 1720 len 15 domácností, v roku 1828 bolo 56 domov 414 obyvateľov. Súčasťou dediny bol aj mlyn. Pôvodní obyvatelia sa venovali prevažne poľnohospodárstvu a chovu hospodárskych zvierat. V roku 1725 bol postavený rímskokatolícky kostol. V jeho blízkosti bola v roku 1995 postavená kaplnka Panny Márie. Jedinečnosťou miestneho parku sú vyše 100-ročné gaštany. V októbri 2002 bol dokončený a posvätený Dom smútku, ktorého výstavba začala v roku 2000.

2.2. Prírodné podmienky

Geomorfológia

Podľa geomorfologického členenia Slovenska, územie obce Myslina sa nachádza v geomorfologickom celku Ondavská vrchovina, subprovincia Vonkajšie Východné Karpaty, oblasti Nízke Beskydy, celku Beskydské Podhorie, podcelku Humenské Podolie. Reliéf územia je plochý, hladko modelovaný.



Obrázok č. 1

Nerastné suroviny

V riešenom území sú zastúpené prevažne horniny bradlového pásma. Zastúpené je sedimentmi triasu, jury až oligocénu. Na území katastra ani v blízkom dotknutom území sa neevidujú žiadne ložiská nerastných surovín, ani sa tam nevykonáva žiadna ťažba.

Pôda

Pôdny fond územia obce tvoria pôdy pohorí – hnedé lesné pôdy nasýtené, nenasýtené, oglejené na zvetralinách hornín flyšového pásma, miestami ilimerizované pôdy oglejené až oglejené pôdy na hlbších zvetralinových pokryvoch. Najmä v bradlovom pásme vyskytujú pararendziny až rendziny, hnedé lesné pôdy nasýtené, nenasýtené, oglejené a zvyšково karbonátové na zvetralinách hornín bradlového obalu. Z hľadiska charakteristiky pôd sú pôdy v území charakterizované ako zeme glejové – hlboké, ílovito – hlinité až piesčito – hlinité s veľkým kolísaním hladiny podzemnej vody. Pôdnym typom územia sú hnedozeme nenasýtené kyslé, na stredne ťažkých až ťažkých zvetralinách rôznych hornín

Tabuľka č. 4 - Pôdny fond obce Myslina

	2010	2011	2012	2013	2014	2015
Celková výmera územia obce (v m²)	9 541 414	9 541 414	9 541 414	9 541 414	9 541 414	9 541 414
Poľnohospodárska pôda - spolu	5 045 895	5 044 809	4 328 775	4 327 931	3 930 684	3 930 684
z toho - orná pôda	2 241 807	2 241 807	2 241 807	2 241 807	2 197 894	2 197 894
z toho - záhrada	157 477	157 477	157 477	156 633	157 468	157 468
z toho - trvalý trávny porast	2 646 611	2 645 525	1 929 491	1 929 491	1 575 322	1 575 322
Nepoľnohospodárska pôda - spolu	4 495 519	4 496 605	5 212 639	5 213 486	5 610 730	5 610 730
z toho - lesný pozemok	3 685 768	3 685 768	4 410 518	4 410 518	4 387 592	4 387 592
z toho - vodná plocha	147 413	147 413	147 413	147 413	116 142	116 142
z toho - zastavaná plocha a nádvorie	368 325	375 471	375 654	376 498	551 706	552 952
z toho - ostatná plocha	294 013	287 953	279 054	279 054	555 290	554 044

Zdroj: www.statistics.sk

Hydrologické pomery

Územie obce patrí do povodia Bodrogu. Obcou preteká potok Myslinka, ktorá sa za obcou vlieva do rieky Ondavka. Uvedený vodný tok patrí medzi typy so dažďovo-snehovým typom odtokového režimu. Maximálne prietoky dosahujú v marci a apríli, minimálne prietoky sa vyskytujú v auguste a septembri. V zmysle hydrogeologickej rajonizácie SR patrí územie do hydrogeologického rajónu QP 097 - Paleogén povodia Laborca po Brekov, ktorý tvoria časti povodí Laborca, Cirochy a Udavy. Na rajón sa viaže 185 l/s využiteľných zásob podzemnej vody. Generálny smer prúdenia podzemných vôd je východ severovýchod - západ juhozápad.

Klimatické pomery

Podľa mapy klimatických oblastí (Atlas krajiny SR, 2002) územie obce patrí do teplej klimatickej oblasti, okrsku teplého, mierne suchého s miernou zimou. Snehová pokrývka tu trvá 80 až 100 dní. Zemplín je po Podunajskej nížine druhou najteplejšou oblasťou Slovenska.

Ide o klimatický okrsk kde je priemerne 51 letných dní za rok, denné maximum teploty vzduchu je $\geq 25^{\circ}\text{C}$ a júlový priemer teploty vzduchu je $20,3^{\circ}\text{C}$. Priemerná ročná teplota vzduchu v januári sa v obci pohybuje okolo $-3,6^{\circ}\text{C}$. Priemerný ročný úhrn atmosférických zrážok je približne 600 až 700 mm. Snehová pokrývka trvá 96 dní v roku. Slniečny svit je v priemere 40 %. V zimnom období prevládajú severné a južné vetry a v letnom období severné vetry.

Rastlinstvo

Na základe fyto geografického členenia Slovenska (Atlas SSR, 1980) patrí územie obce do:

- oblasti Západokarpatskej flóry (Carpaticum occidentale)
- obvodu Východobeskydskej flóry
- okresu Východné Beskydy
- podokresu Nízke Beskydy.

Územie obce spadá podľa fyto geografického členenia Slovenska do oblasti západokarpatskej kveteny, do obvodu východobeskydskej flóry, okresu Východné Beskydy. V južnejších častiach sa vyskytujú viaceré teplomilne druhy, ktoré dolinami prenikajú na sever. Rastie tu ostrica nízka, ometlina štíhla, brekyňa, timotejka Boehmerova, mednička brvita, ľan žltý, nátržník piesočný, jagavka vetvistá, oman mečolisty, astra kopcová a mnohé iné. Zo vzácnejších druhov je známa ostrica sedmohradská, vyskytuje sa tu aj ranostaj širokolistý, scila dvojlistá východná a svib južný, ktoré sa vyskytujú len na východnom Slovensku. Z lesov v tomto území prevládajú dubiny a dubovo – hrabové lesy, celkove však bučiny zaberajú najväčšiu plochu. V bučinách v nie príliš vysokých polohách, sa vyskytujú i niektoré horské druhy napr. horec luskačovitý, čajovník alpínsky, ruža ovisnutá, ríbezľa alpínska, a iné.

Živočíšstvo

Súčasná štruktúra žijúcej fauny na území obce je odrazom pôsobenia človeka v krajine. Prevažná časť živočíchov je naviazaná na biotopy lúk, plochy s nelesnou drevinou vegetáciou a vodné plochy. Charakteristické druhy pre polia, luky a pasienky stredných polôh sú hrabovka škvornitá, prepelica poľná, jarabica poľná, škovránok poľný, zajac poľný, syseľ obyčajný, drop veľký, drop malý, ležiak obyčajný, kaňa siva, kasa popolava, myšiarka močiarna, trasochvost žltý, strnádka lúčna, chrček ročný a tchor stepný, pre vlhké lúky je charakteristicky chrapáč poľný, pre vlhké lúky s nížinnými poľami je charakteristicky cíbik chochlatý, pre neobrábanú zem je typická pipíška chochlatá. V katastrálnom území obce sa nachádzajú faunisticky hodnotné územia, ktoré sú súčasťou biocentier a biokoridorov. Výraznou črtou tohto územia je jeho poloha v migračnej ceste vodného vtáctva. Súvisí s tým značný počet živočíchov prenesených sem zo vzdialenejších geografických oblastí. Poľovná zver je zastúpená hlavne bažantom obyčajným, zajacom poľným, kačicou divou, srncom hôrnym, sviňou divou, jeleňom obyčajným, prepelicou a jarabicou. Z ostatných druhov tu žije líška obyčajná, kuna lesná, tchor obyčajný a mnohé ďalšie.

2.3. Ľudské zdroje

Nasledujúca časť prezentuje vývoj a štruktúru obyvateľstva podľa jednotlivých charakteristík, ako vek, prírastok, úbytok, migračné saldo, národnosť, náboženstvo.

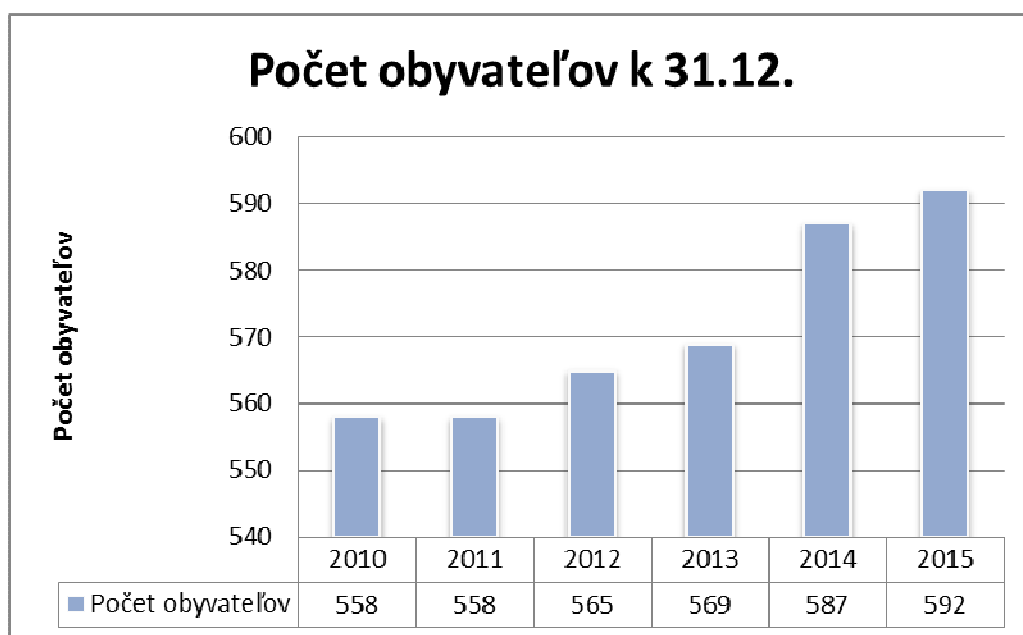
Obyvateľstvo

V obci Myslina je od roku 2010 vyrovnaný stav bývajúceho obyvateľstva. V obci je k 31.12.2015 evidovaných 592 obyvateľov. V rámci celkového počtu obyvateľov predstavujú ženy 50,68 % a muži 49,32 % obyvateľov.

Tabuľka č. 5 – Stav obyvateľstva obce Myslina

Stav trvale bývajúceho obyvateľstva k 31.12.						
Rok	2010	2011	2012	2013	2014	2015
Počet obyvateľov	558	558	565	569	587	592

Zdroj: www.statistics.sk

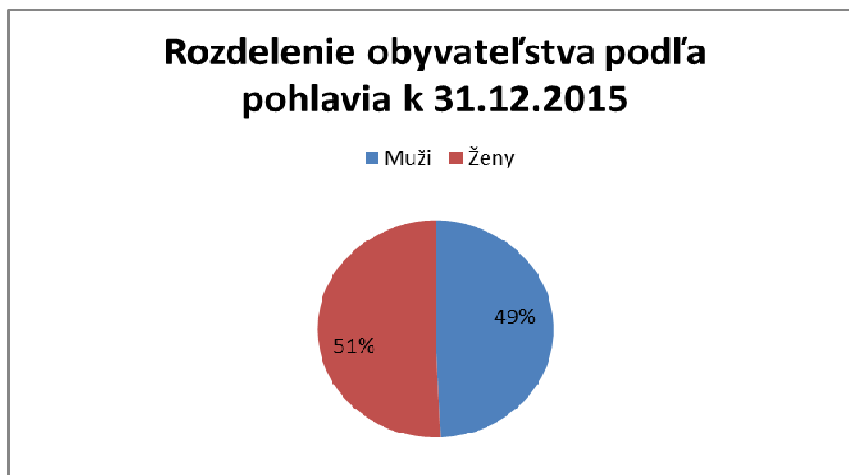


Graf č. 2 - Vývoj počtu obyvateľov k 31.12.

Tabuľka č. 6 – Rozdelenie obyvateľstva obce Myslina podľa pohlavia

Rozdelenie trvale bývajúceho obyvateľstva podľa pohlavia k 31.12.						
Rok	2010	2011	2012	2013	2014	2015
Muži	277	276	277	279	290	292
Ženy	281	282	288	290	297	300

Zdroj: www.statistics.sk



Graf č. 3 - Rozdelenie obyvateľstva podľa pohlavia k 31.12.2015

Tabuľka č. 7 – Rozdelenie obyvateľstva obce Myslina podľa produktivity

Rozdelenie obyvateľstva podľa produktivity k 31.12.						
Rok	2010	2011	2012	2013	2014	2015
Predproduktívny vek (0-14)	81	77	77	80	89	90
Produktívny vek (15-64)	403	409	413	414	417	421
Poproduktívny vek (65+)	74	72	75	75	81	81
Index starnutia	91,36	93,51	97,40	93,75	91,01	90,00
Index vitality	109,46	106,94	102,67	106,67	109,88	111,11

Zdroj: www.statistics.sk

S vývojom počtu obyvateľov úzko súvisí aj vývoj prirodzeného prírastku a migračného salda obyvateľstva obce. Počas sledovaného obdobia 2010 – 2015 sa tieto ukazovatele vyvíjali nasledovne:

Tabuľka č. 8 – Prirodzený prírastok obyvateľstva obce Myslina

Prirodzený prírastok obyvateľstva k 31.12.						
Rok	2010	2011	2012	2013	2014	2015
Narodení	7	5	7	7	10	8
Zomretí	7	2	2	5	0	8
Prirodzený prírastok	0	3	5	2	10	0

Zdroj: www.statistics.sk

Tabuľka č. 9 – Migračné saldo obyvateľstva obce Myslina

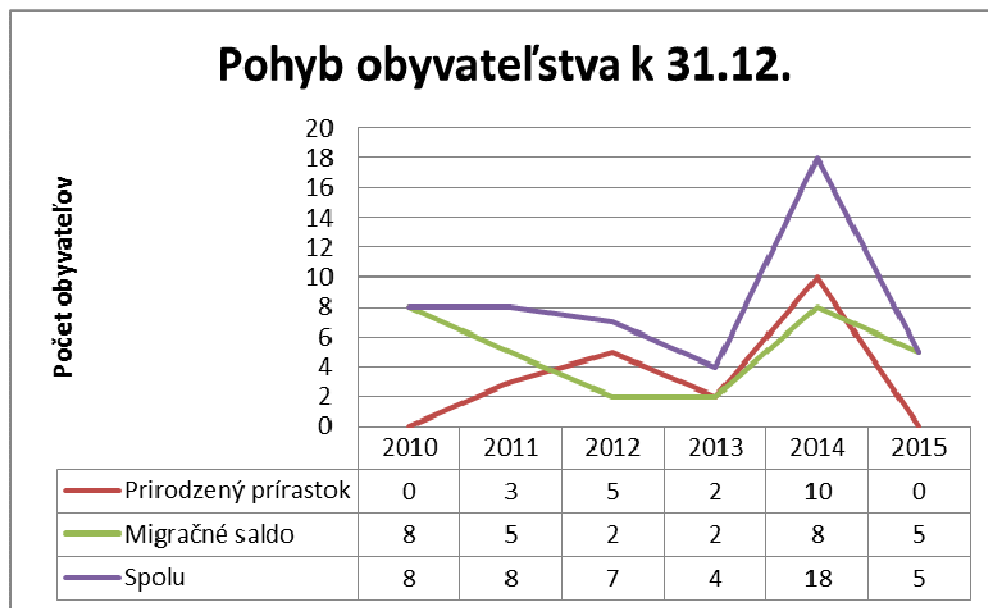
Migračné saldo obyvateľstva k 31.12.						
Rok	2010	2011	2012	2013	2014	2015
Prisťahovaní	12	12	6	10	19	14
Vystáňovaní	4	7	4	8	11	9
Migračné saldo	8	5	2	2	8	5

Zdroj: www.statistics.sk

Tabuľka č. 10 - Celkový prírastok obyvateľstva obce Myslina

Celkový prírastok obyvateľstva k 31.12.						
Rok	2010	2011	2012	2013	2014	2015
Prírodný prírastok	0	3	5	2	10	0
Migračné saldo	8	5	2	2	8	5
Spolu	8	8	7	4	18	5

Zdroj: www.statistics.sk



Graf č. 4 - Celkový prírastok obyvateľstva

Celkový prírastok obyvateľstva obce je výsledkom pôsobenia prírodného prírastku a migračného salda. Z porovnania týchto ukazovateľov, môžeme konštatovať, že celkový prírastok obyvateľstva má kolísavý charakter. V roku 2014 bol najväčší nárast celkového prírastku obyvateľov a to v počte 14 obyvateľov. Naproti tomu v roku 2015 bol celkový prírastok 5 obyvateľov, čo bolo spôsobené vyšším migračným saldom ako prírodným prírastkom.

Národnosť

Tabuľka č. 11 – Národnostná štruktúra obyvateľstva obce Myslina

Národnosť	SODB 1991	SODB 2001	SODB 2011	% SODB 2011
Slovenská	512	572	544	99,09
Rusínska	0	1	1	0,18
Česká	2	1	0	0,00
Ukrajinská	0	0	1	0,18
Iná	0	0	1	0,18

Nezistená	0	0	2	0,37
Spolu	514	574	549	100

Zdroj: www.statistics.sk

Podľa posledného sčítania obyvateľov, domov a bytov (2011) v obci Myslina žilo až 99,09% obyvateľov slovenskej národnosti (544), jeden obyvateľ rusínskej a ukrajinskej národnosti. 3 obyvatelia sa nevyjadrili k svojej národnosti.

Náboženstvo

Tabuľka č. 12 – Náboženská štruktúra obyvateľstva obce Myslina

Náboženské vyznanie	SODB 1991	SODB 2001	SODB 2011	% SODB 2011
Rímskokatolícka cirkev	479	549	523	95,26
Gréckokatolícka cirkev	1	9	7	1,28
Pravoslávna cirkev	0	13	1	0,18
Apoštolská cirkev	0	0	1	0,18
Bez vyznania	7	0	5	0,91
Iné	0	0	3	0,55
Nezistené	27	3	9	1,64
Spolu	514	574	549	100

Zdroj: www.statistics.sk

Podľa posledného sčítania obyvateľov domov a bytov v roku 2011 sa 95,26 % (523) obyvateľov hlási k rímskokatolíckej cirkvi a 1,28 % (7) obyvateľov sa hlási ku gréckokatolíckej cirkvi. 12 obyvateľov sa nevyjadrilo k svojmu náboženskému vyznaniu a 58 obyvateľov je bez vyznania.

2.4. Vzdelávanie a štruktúra školských zariadení

Podľa výsledkov sčítania obyvateľov, domov a bytov bola vzdelanostná a kvalifikačná štruktúra obyvateľov obce Myslina nasledujúca:

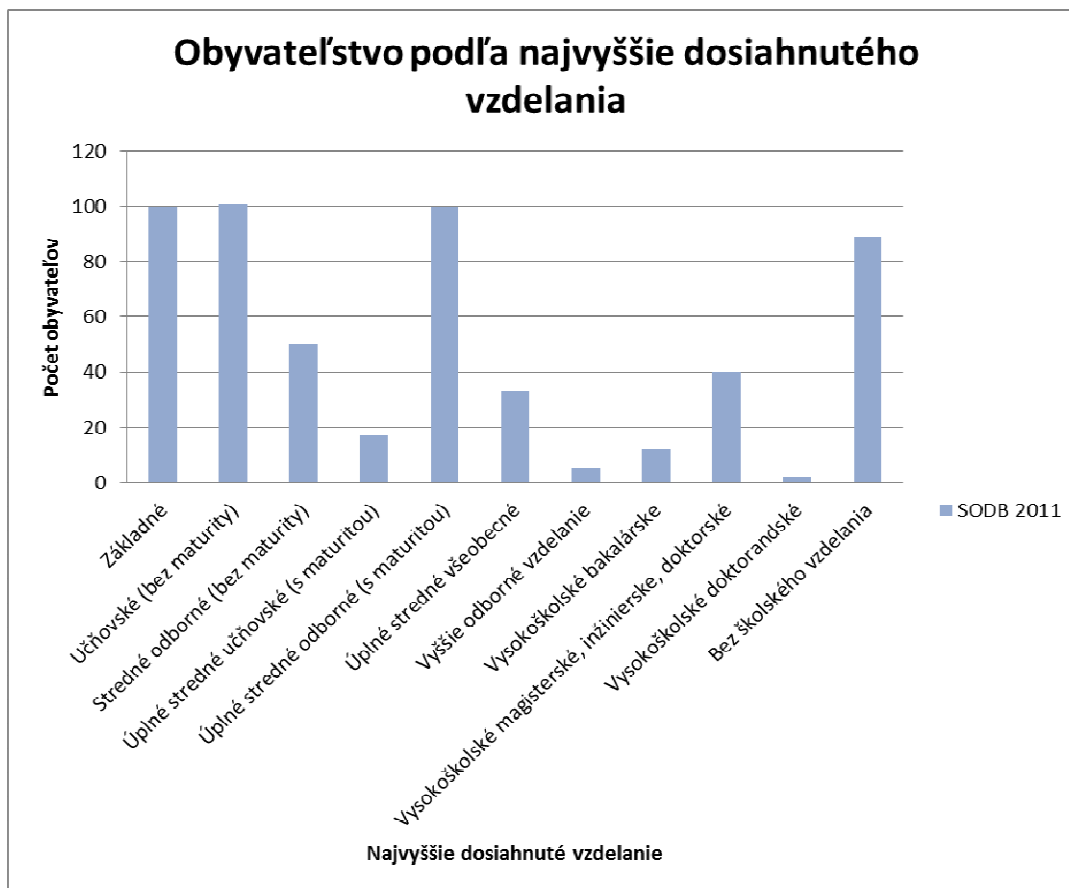
Tabuľka č. 13 – Najvyššie dosiahnuté vzdelanie obyvateľstva obce Myslina

Najvyššie dosiahnuté vzdelanie	SODB 1991	SODB 2001	SODB 2011
Základné	152	138	100
Učňovské (bez maturity)	129	83	101
Stredné odborné (bez maturity)	1	59	50
Úplné stredné učňovské (s maturitou)	69	35	17
Úplné stredné odborné (s maturitou)	0	83	100
Úplné stredné všeobecné	16	24	33
Vyššie odborné vzdelanie	0	4	5

Program hospodárskeho rozvoja a sociálneho rozvoja (ďalej PRO) obce Myslina
na roky 2016-2026

Vysokoškolské bakalárske		0	0	12
Vysokoškolské magisterské, inžinierske, doktorské		5	9	40
Vysokoškolské doktorandské		0	0	2
Vysokoškolské spolu		5	9	54
Študijný odbor	prírodné vedy	0	0	1
	technické vedy a náuky I (baníctvo, hutníctvo, strojárstvo, informatika a VT, elektrotech., tech. chémia, potravinárstvo)	1	5	11
	technické vedy a náuky II (textilná v., sprac. kože, dreva, plastov, v.hud. nástrojov, archit., staveb., dopr., pošty, telekom., automatiz., špec. odb.)	2	2	4
	poľnohospodársko-lesnícke a veterinárne vedy a náuky	1	0	5
	zdravotníctvo	0	0	15
	spoločenské vedy, náuky a služby I (filozof., ekon., polit. a práv. vedy, ekonomika a manaž., obchod a služby, SŠ- OA, HA, praktická š., učeb. odb.)	1	2	14
	spoločenské vedy, náuky a služby II (histor., filolog., pedag. a psych. vedy, publicistika a informácie, telových., učiteľstvo, SŠ - gym.)	0	0	1
	vedy a náuky o kultúre a umení	0	0	1
	vojenské a bezpečnostné vedy a náuky	0	0	2
	nezistený	0	0	0
Bez školského vzdelania		142	139	89
Nezistené		0	0	0
Spolu		514	574	549

Zdroj: www.statistics.sk



Graf č. 5 - Najvyššie dosiahnuté vzdelanie

Podľa posledného sčítania obyvateľov, domov a bytov (2011) žije v obci Myslina 100 obyvateľov so základným vzdelaním, čo predstavuje 18,21 % z celkového počtu obyvateľov obce. 100 obyvateľov obce má ukončené úplné stredné vzdelanie s maturitou. Počet vysokoškolsky vzdelaných ľudí sa zvyšuje. V roku 2011 bolo 54 obyvateľov vysokoškolsky vzdelaných (9,84 %). Bez školského vzdelania je 89 obyvateľov, čo sú deti do 16 rokov v počte 84, 5 obyvateľov neudalo svoje dosiahnuté vzdelanie.

V obci Myslina nie je zriadená materská škola. Materskú školu deti navštevujú v obci Závadka a v meste Humenné. Počet detí, ktoré si plnia povinnú predškolskú dochádzku je v súčasnosti 4.

V obci Myslina sa nenachádza základná škola. Deti z obce za povinnou školskou dochádzkou dochádzajú do mesta Humenné. V súčasnosti základnú školu navštevuje 40 žiakov.

2.5. Ekonomické zdroje

Ekonomicky aktívne obyvateľstvo

Jednou zo základných sociálno-ekonomických klasifikácií triedenia obyvateľstva je ekonomická aktivita. Z tohto hľadiska možno obyvateľstvo rozdeliť na ekonomicky aktívne a neaktívne. Medzi demografické ukazovatele zaraďujeme aj zamestnanosť obyvateľstva

Tabuľka č. 16 – Ekonomicky aktívne obyvateľstvo

	Počet obyvateľov celkom	Počet ekonomicky aktívnych osôb		Počet nezamestnaných	
		celkom	% z celkového počtu obyvateľov	celkom	% z ekonomicky aktívnych obyvateľov
Spolu	549	277	50,46	101	36,46

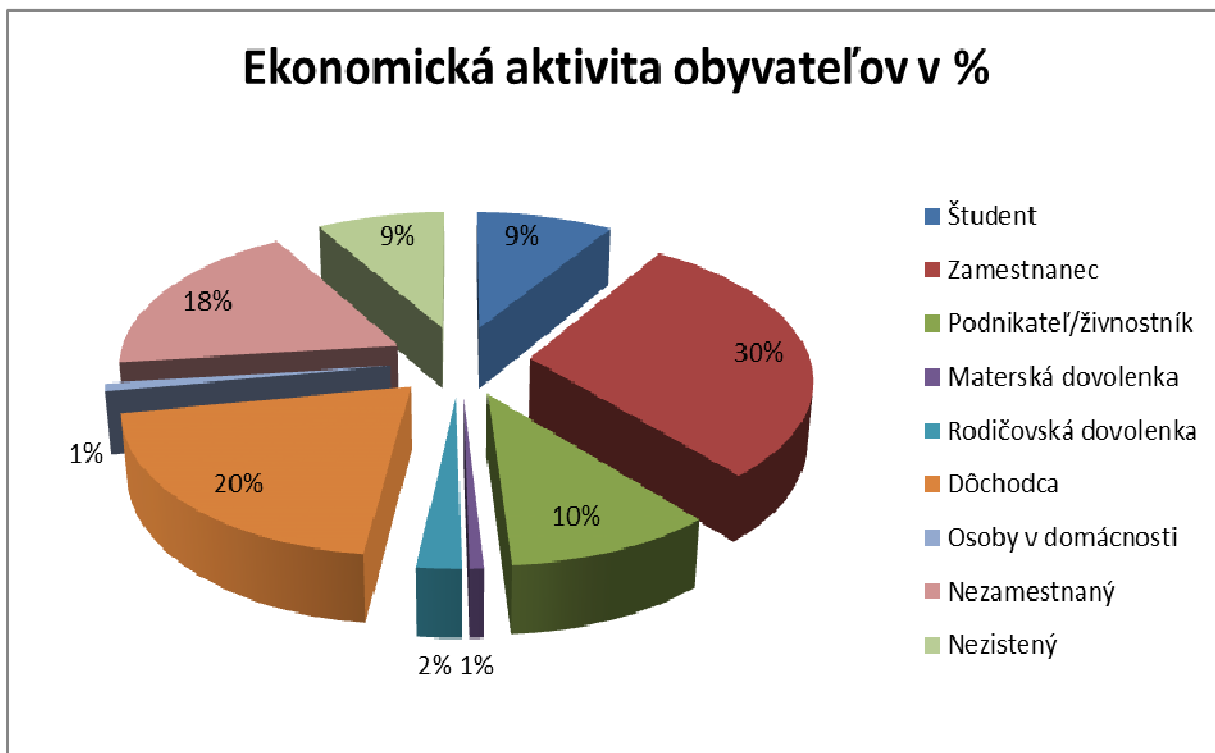
Zdroj: www.statistics.sk

Podľa SODB 2011 z celkového počtu 549 obyvateľov obce tvorilo 277 ekonomicky aktívnych osôb, čo predstavuje 50,46 % z celkového počtu obyvateľov (okres Humenné 47,08 %). Nezamestnaných ku dňu sčítania bolo 101 osôb. Za prácou odchádzalo 168 obyvateľov obce. Podľa odvetvia ekonomickej činnosti najviac ľudí odchádzalo za prácou v oblasti verejnej správy (12), maloobchodu (11) a špecializovaných stavebných prác (10).

Tabuľka č. 17 – Ekonomická aktivita obyvateľov

Ekonomická aktivita	Počet obyvateľov	Podiel v %
Študent	50	9,10
Zamestnanec	163	29,69
Podnikateľ/živnostník	56	10,20
Materská dovolenka	4	0,80
Rodičovská dovolenka	12	2,20
Dôchodca	111	20,20
Osoby v domácnosti	5	0,90
Nezamestnaný	101	18,40
Nezistený	47	8,60
Spolu	549	100

Zdroj: www.statistics.sk



Graf č. 5 – Ekonomická aktivita obyvateľov

2.6. Materiálne a fyzické zdroje

Zariadenia občianskej vybavenosti

Vybavenosť obce je na dobrej úrovni. Poskytuje miestnym obyvateľom, ale aj návštevníkom priemerný komfort. Obec sa sústavne snaží o vylepšenie kvality života. Obytne plochy a plochy občianskej vybavenosti zaberajú podstatnú časť zastavaného územia obce. Prevláda zástavba izolovaných rodinných domov. V obci sa nenachádza základná škola ani materská škola. Občianska vybavenosť a služby sú v obci na dobrej úrovni. V obci sa nenachádzajú potraviny, ale tieto služby nachádzajú obyvatelia obce v okresnom meste Humenné, ktoré je vzdialené od obce necelých 7 km. Svojím obyvateľom poskytuje svoje služby obecný úrad. Súčasťou budovy obecného úradu je kultúrny dom, v ktorom sa konajú svadby, plesy, krstiny, rôzne iné oslavy, spoločenské podujatia. V budove obecného úradu pôsobí aj Dobrovoľný hasičský zbor. V budove základnej školy je pre občanov obce zriadený denný stacionár, ktorý prevádzkuje nezisková organizácia. V obci v súčasnosti nie sú poskytované služby spojené s predajom potravín a lekárska služba. Možno konštatovať, že obecné budovy a objekty, ako Obecný úrad, Kultúrny dom sú v pôvodnom stave (rok výstavby 50-80 roky) a v súčasnosti je potrebná ich rekonštrukcia a modernizácia. V obci sa nachádza Dom smútku. Knižnica je umiestnená v budove bývalej základnej školy.

Tabuľka č. 18 – Občianska vybavenosť

1.	Obecný úrad
2.	Knižnica
3.	Kultúrny dom
4.	Viacúčelové ihrisko – multifunkčné
5.	Hracia plocha pre futbal
6.	Požiarňa zbrojnica
7.	Dom smútku
8.	Cintorín
9.	Pohostinstvo
10.	Rímskokatolícky kostol, zasvätený Povýšeniu Sv. kríža
11.	Kamenná kaplnka zasvätená Panne Márií
12.	Denný stacionár v budove základnej školy
13.	ČOV

Zdroj: Vlastné spracovanie Obec Myslina

Rozvoj bývania

Domový a bytový fond sa podrobne sleduje počas sčítania obyvateľstva, domov a bytov. Ku dňu Sčítania obyvateľov domov a bytov zo dňa 21.mája 2011 bol v obci stav domového a bytového fondu:

Domový fond tvorilo v obci spolu 155 domov, z toho:

- trvale obývaných 131 domov,
- neobývaných 24 domov.

Trvalo obývané domy pozostávali z:

- 131 rodinných domov.

Neobývané domy boli prevažne z týchto dôvodov:

- 4 zmena vlastníkov,
- 14 nespôsobilé na bývanie,
- 5 iné dôvody,
- 1 nezistený.

Bytový fond tvorilo v obci spolu 155 bytov, z ktorých bolo 131 obývaných a to :

- 4 vo vlastných bytoch v bytových domoch,
- 122 bytov vo vlastných rodinných domoch,
- 1 družstevný byt,
- 4 nezistené.

Prevažná väčšina obyvateľov obce Myslina býva v tradičných rodinných domoch, ktoré sú v dobrom technickom stave. Prevažne prevládajú byty s 5⁺ obytnými miestnosťami (78). Podľa veľkosti obytnej plochy prevládajú s rozlohou 40 -80 m² (57 bytov) a 100 m² (43 bytov).

Tabuľka č. 19 – Domový fond

Domový fond/SODB	SODB 1991	SODB 2001	SODB 2011
Rodinné domy	139	147	155
Bytové domy	0	0	02
Ostatné budovy	0	0	0
Domový fond spolu	139	147	155
Trvalo obývané	132	134	131

Zdroj: www.statistics.sk

Sociálne služby

V obci sa nachádza denný stacionár, ktorý prevádzkuje nezisková organizácia ARIADNA n.o.. Denný stacionár poskytuje starostlivosť pre občanov v poproduktívnom veku nasledujúce služby : Cvičenie, masáže, spoločenské hry, vzdelávanie, tvorba, podávanie jedla. O seniorov sa stará jedna endo terapeutka a jedna opatrovatelka. Zariadenie má 35 klientov.

Zdravotníctvo

V obci sa nenachádza zdravotné stredisko a nie je poskytovaná lekárska služba. Najbližšie ambulancie a lekáreň sú v meste Humenné, ktoré je vzdialené od obce 7 km.

Šport a rekreácia

V obci sú vybudované športoviská – futbalové ihrisko a multifunkčné ihrisko. Cez obec prechádza cyklotrasa C4 Humenného, cez Myslinu, Guzovce, Volovské rybníky, Brestov a späť do Humenného. Trasa je náročnejšia s viacerými prevýšeniami v dĺžke 15 km. Obec pravidelne každoročne usporadúva športový deň. Na multifunkčnom ihrisku mládež organizuje futbalový a nohejbalový turnaj.

Kultúra

Obec každoročne organizuje kultúrne a spoločenské podujatia pre obyvateľov a návštevníkov obce – Fašiangy, Deň matiek, Deň rodiny, Strieborný večer (Deň úcty k starším), pre deti organizuje Mikuláša.

Podnikateľské subjekty a inštitúcie

Na území obce sa nachádzajú podnikateľské subjekty aj mimovládne organizácie. Najvýznamnejšie z nich sú uvedené v nasledujúcej tabuľke. V prílohe Programu hospodárskeho rozvoja a sociálneho rozvoja obce sa nachádzajú formuláre č. A7B Evidencia podnikateľských subjektov a č. A8 Evidencia mimovládnych organizácií. V uvedených formulároch sú podrobné informácie o týchto subjektoch.

Tabuľka č. 20 – Podnikateľské subjekty

P.č.	Názov organizácie	Oblasť podnikania
1.	MULLER TEXTILES SLOVAKIA, s.r.o.	vývoj, výroba a predaj textílií pre automobilový priemysel
2.	GSH Group, s.r.o.	Strojárska výroba
3.	Rodinná farma Myslina	Poľnohospodárska činnosť
4.	Stolárstvo Anton Kyslan	

Zdroj: Vlastné spracovanie Obec Myslina

V obci pôsobia aj samostatne hospodáriaci roľníci.

Tabuľka č. 21 – Mimovládne organizácie

P.č.	Názov organizácie
1.	Poľovnícke združenie Daniel
2.	Rímskokatolícka cirkev, farnosť Lieskovec, filiálka Myslina
3.	MS SČK Myslina
4.	Dobrovoľný hasičský zbor Myslina

Zdroj: Vlastné spracovanie Obec Myslina

Cestovný ruch

V obci sa nenachádzajú žiadne zariadenia cestovného ruchu ani kultúrne pamiatky.

2.7. Technická infraštruktúra

Dopravná infraštruktúra

Obec Myslina je dopravne napojená na cestnú sieť prostredníctvom cesty III/3825, ktorá je dopravne napojená na cestu druhej triedy II/558, ktorá prechádza okresmi Vranov nad Topľou, Humenné a Snina v dĺžke 39,504 km. Cesta tr. III/3825 tvorí v obci hlavnú dopravnú os a plní funkciu zbernej komunikácie. Na uvedenú komunikáciu sú napojené ostatné miestne komunikácie. Parkovisko sa nachádza v strede obce pred obecným úradom, kde sa nachádza 5 parkovacích miest, pri cintoríne sa nachádza 15 parkovacích miest. Pešia doprava nie je v súčasnosti komplexne riešená.

Cestná doprava

Spojenie obce s mestom Humenné a okolitými obcami je zabezpečená spoločnosťou SAD, a.s. Humenné. Verejnú hromadnú dopravu zabezpečujú prímestské autobusové linky. Linky sú spojené s autobusovou a železničnou stanicou v meste Humenné, ktoré umožňujú obyvateľom obce spojenie na medzimestskú diaľkovú a medzinárodnú dopravu.

Železničná doprava

Obcou neprechádza železničná doprava. Najbližšia železničná stanica sa nachádza v meste Humenné vo vzdialenosti 7 km.

Letecká doprava

Najbližšie letisko je v meste Košice.

Zásobovanie pitnou vodou

Obec má vybudovaný vodovod, ktorý pokrýva celú obec. Všetky nehnuteľnosti sú napojené na verejnú vodovodnú sieť z vodného zdroja VN Starina, ktorý má dostatočnú výdatnosť pre potreby obce. Voda z uvedeného vodného zdroja je bakteriologicky nezávadná. Napojenosť je cca 99 % - na. Prefiltrovaná voda sa po dodatočnej dezinfekcii čerpá do vodojemu 2 x 100 m³. Voda z vodojemu je dopravovaná prírodným potrubím PVC D 110 do spotrebiska. Ochrana vodného zdroja pred povrchovými vodami je zabezpečená rigolom, ktorým sa povrchové vody odvádzajú do miestneho potoka.

Kanalizácie a ČOV

Obec má čiastočne vybudovanú kanalizáciu a čističku odpadových vôd. V súčasnosti je na kanalizáciu pripojených 75 domácností. Ostatné domácnosti sú vybavené vlastným septikom (žumpou). Dažďové vody sa zbierajú v cestných rigoloch a tečú do obecného potoka a následne do vodného toku Ondavka.

Plyn

Obec je plne plynofikovaná STL rozvodmi plynu z mesta Humenné. V súčasnosti obyvatelia obce využívajú plyn, alebo sa vrátili k tuhému palivu, resp. k alternatívnym zdrojom.

Energetická sieť

Katastrálne územie obce Myslina je zásobená z 22 kV vonkajšieho vzdušného vedenia č.224. Na uvedenú linku sú pripojene 4 transformačné stanice vo vlastníctve VDS a.s. a 2 cudzie, ktoré zásobujú bytovú, priemyselnú a poľnohospodársku zástavbu. Dodávka elektrickej energie pre jednotlivých odberateľov v obci je vykonávaná verejným NN vzdušným rozvodom prierezom lana AlFe 70,50,35 mm² na betónových a drevených stožiaroch.

Telekomunikácie a internet

V obci je dobré pokrytie signálom mobilného operátora Orange. Pokrytie signálom mobilného operátora T com, O2 je nedostatočné. Stredná a západná časť obce je danými operátormi nepokrytá.

Internetový signál je šírený prostredníctvom súkromnej spoločnosti. Príjem signálu je dostačujúci, rýchlosť pripojenia na internet je postačujúca.

Rozhlas a televízia

Príjem televízneho a rozhlasové vysielajúča Dubník je na prevažnej časti územia obce dobrý. Príjem rozhlasového a TV signálu v súčasnosti sa zabezpečuje prostredníctvom individuálnych satelitných antén a obecného satelitu.

2.8. Životné prostredie

Ochrana pred povodňami a správa povodí

V súčasnosti obecne má vypracovaný plán povodňových opatrení.

Odpadové hospodárstvo

Obec mala v predchádzajúcom období vypracovaný Program odpadového hospodárstva na roky 2011 - 2015. Na území obce vzniká predovšetkým komunálny odpad, ktorý je produkovaný obyvateľmi. Komunálny odpad je vyvážaný dva krát mesačne. Obec má zavedený separovaný zber. Obyvatelia obce sústreďujú a triedia odpad do vriec (plasty, papier, sklo, kovy) a podľa vopred určeného a schváleného harmonogramu je odpad vyvážaný oprávnenou firmou.

Tabuľka č. 22 – Produkcia a zneškodnenie komunálneho odpadu k 31.12.2015 v t

Druh odpadu	Množstvo
Komunálny odpad	108,47
Objemový odpad	17,36
Plasty	1,602
Kovy	0,017
Farby, lepidlá, živice	0,02
Vyradené elektrické a elektronické zariadenia	0,23
Papier a lepenka	0,523
Sklo	3,699

Zdroj: Vlastné spracovanie Obec Myslina

Ovzdušie

Na znečistenie ovzdušia v obci prispieva vplyv cestnej dopravy a to najmä emisie a prašnosť. Negatívny vplyv je najvýraznejší najmä v bytovej zástavbe priliehajúcej k prietahu hlavných III/3825. Potencionálnymi prevádzkovateľmi s malým zdrojom znečistenia ovzdušia sú fy MULLER TEXTILES SLOVAKIA s.r.o. Títo zodpovedajú za vypúšťanie znečisťujúcich látok do ovzdušia. Kvalita ovzdušia v súčasnosti vyhovuje normám EÚ pre bývanie.

2.9. Samospráva

Obec samostatne rozhoduje a uskutočňuje všetky úkony súvisiace so správou obce a jej majetku, všetky záležitosti, ktoré ako jej samosprávnou pôsobnosť upravuje osobitný

zákon, ak takéto úkony podľa zákona nevykonáva štát alebo iná právnická alebo fyzická osoba. Samosprávu obce vykonávajú obyvatelia:

- orgánmi obce,
- miestnym referendum,
- zhromaždením obyvateľov obce.

Orgánmi obce sú:

- obecné zastupiteľstvo – 7 poslancov,
- starosta obce.

Pri obecnom zastupiteľstve pôsobia komisie:

- Komisia o ochrane verejného záujmu - 7 členov
- Komisia pre finančné a sociálne veci – 3 členovia
- Komisia pre výstavbu a euro fondy – 4 členovia
- Komisia pre mládež, kultúru a šport – 3 členovia
- Komisia na ochranu životného prostredia a verejného poriadku – 3 členovia
- Protipožiarna hliadka – 3 členovia
- Evakuačná komisia – 6 členovia
- Protipovodňová komisia – 8 členov.

Tabuľka č. 23 – Obecný úrad

Oddelenie	Počet zamestnancov
Pracovník obecného úradu	1
Hlavný kontrolór obce	3 hod. týždenne

Zdroj: Vlastné spracovanie Obec Myslina

3. Rozpočet obce

Tabuľka č. 24 – Rozpočet obce

Príjmy/Výdavky	Rok 2014	Rok 2015
Bežné príjmy	172.699,46	173.050,77
Bežné výdavky	115.135,79	121.443,55
Kapitálové príjmy	6.230,00	8.005,00
Kapitálové výdavky	56.751,13	60.347,72
Finančné operácie - príjmy	8.500,00	9.500,00
Finančné operácie - výdavky	5.000,00	5.000,00
Príjmy celkom	187.429,46	190.555,77
Výdavky celkom	176.886,92	186.791,27

Zdroj: Vlastné spracovanie Obec Myslina

Hospodárenie obce sa riadilo podľa schváleného rozpočtu na rok 2015. Výsledok rozpočtového hospodárenia bežného a kapitálového rozpočtu obce bol prebytok.

3.1. Analýza externého prostredia

Vonkajšie prostredie je určované Európskou úniou a legislatívou Slovenskej republiky. V danej oblasti je smerodajný najmä Národný plán reforiem Slovenskej republiky platný pre roky 2014 a 2015. Jedná sa o opatrenia, ktoré sa vláda zaviazala plniť v nasledujúcom období:

Konsolidačné opatrenia 2015-2017

- Zachovanie výnosu a zvýšenie úspešnosti DPH.
- Registračné pokladnice pre lekárov a iné profesie.
- Zrážková daň na finančných a nefinančných benefity od farmaceutických spol. pre lekárov.
- Ročné zúčtovanie Sociálnej poisťovne.
- Úspory na mzdách (ESO).
- Úspory na medzispotrebe (ESO).

Efektívnosť verejných výdavkov

- Transformácia a zlučovanie podriadených organizácií kapitol štátneho rozpočtu v rámci ESO.
- Zlepšenie finančného riadenia a hospodárenia poskytovateľov zdravotnej starostlivosti.
- Vyrovnané hospodárenie fakultných a univerzitných nemocníc.
- Implementácia prvej fázy e-health eSO1.
- Výdavkové priority - zvýšenie miezd učiteľom, zamestnancom úradov práce, kapacít materských škôl.
- Výstavba diaľnic.

Boj proti daňovým podvodom a analytické kapacity

- Tretia etapa akčného plánu formou opatrení na zlepšenie výberu daní: najmä centralizácia informácií z mýtného systému, registra motorových vozidiel a obyvateľstva, prístup k informáciám o účtoch prešetrovaných osôb a firiem. Zavedenie insolvenčného registra, registra diskvalifikovaných osôb a ratingu daňových subjektov. Okrem toho sa zriadia špecializované senáty na krajských súdoch so zameraním na daňovú oblasť.
- Posilnenie analytických kapacít a vybudovanie analytickej jednotky na Finančnej správe SR.
- Zverejňovanie platenia DPPO.

Služby zamestnanosti, dlhodobá nezamestnanosť

- Prioritizovanie poradenských a individualizovaných verejných služieb zamestnanosti vrátane zvýšenia ich administratívnych kapacít s cieľom zlepšenia prístupu k zamestnaniu pre dlhodobo nezamestnané osoby, pracovníkov s nízkou kvalifikáciou, starších ľudí a žien.
- Poskytovanie kariérneho poradenstva pre dospelých na zlepšenie uplatniteľnosti na trhu práce.
- Centralizácia databázy uchádzačov o zamestnanie a poberateľov sociálnych dávok, kompletizácia a prepojenie s relevantnými inštitúciami.
- Analýza čistej účinnosti a efektívnosti výdavkov jednotlivých opatrení aktívnej politiky trhu práce.
- Posilnenie finančných motivácií zamestnať sa - súbeh dávky v hmotnej núdze a mzdy.

Predškolské zariadenia

- Budovanie nových zariadení služieb starostlivosti o dieťa.
- Rozšírenie kapacít materských škôl, rozšírenie existujúcich foriem výchovy a vzdelávania o prípravné triedy materskej školy a zvýšenie časovej dotácie pre predškolské vzdelávanie.

Nezamestnanosť mladých

- Prijatie systému záruk pre mladých ľudí do 29 rokov.
- Identifikácia sektorovej potreby zručností na trhu práce a dopytu po kvalifikovanej pracovnej sile prostredníctvom Národnej sústavy povolání (NSP).

Odborné vzdelávanie a postavenie učiteľov

- Zvyšovanie miezd učiteľov.
- Lepšie zapojenie zamestnávateľov a zamestnávateľských zväzov do systému odborného vzdelávania a prípravy, podpora odbornej praxe žiakov vykonávanej priamo v podnikoch a zmeny v normatívnom financovaní odborného regionálneho školstva s cieľom posilniť kvalitu odborného vzdelávania.

Marginalizované rómske komunity

- Zvyšovanie počtu asistentov učiteľov.
- Vydávanie učebníc a učebných textov v slovenskom a v rómskom jazyku.

Výskum a vývoj

- Opatrenia z Akčného plánu stratégie RIS3.
- Transparentnosť regulácie sieťových odvetví.
- Hodnotenie potreby ďalšej regulácie.
- Zverejňovanie analýzy ku všetkým zásadnejším zmenám politik regulačného obdobia.
- Vybudovanie dátového centra na webovom sídle URSO.

Prepájanie sústav a sietí

- Prepojenie plynárenských sietí s Poľskom a Maďarskom.
- Prepojenie elektrizačných sústav s Maďarskom.

Energetická efektívnosť v podnikoch

- Podpora energetických auditov pre malé a stredné firmy.
- Implementácia smernice o energetickej efektívnosti.

Verejná služba

- Reforma štátnej služby.
- Model prevádzky Integrovaných obslužných miest.
- Grantový program pre posilnenie analytických kapacít vo VS.
- ESO - Efektívna, spoľahlivá a otvorená štátna správa.

Justícia

- Skrátenie dĺžky súdneho konania.
- Elektronický súdny spis.
- Zavedenie elektronickej Zbierky zákonov SR.

3.2. STEEP Analýza

Externé prostredie je prostredie, na ktoré obec nemá vplyv a nemôže ho nijakým spôsobom ovplyvniť. Naopak toto prostredie ovplyvňuje obec a tá nemá inú možnosť ako sa prvkom tohto prostredia čo najlepšie prispôbiť. Táto analýza predvída budúci možný vývoj a oblasti, ktoré môžu ovplyvniť riešenie problémov, plánov a výziev, ktoré si obec zadefinovala, ako prioritné pre svoj rozvoj.

Tabuľka č. 25 – STEEP Analýza

Sociálna oblasť	Technologická oblasť	Ekonomická oblasť
Demografické zmeny obyvateľstva	Využívanie IKT, inovácií, kreatívneho priemyslu, moderných alternatívnych technológií	Využívanie štrukturálnych fondov EÚ, grantov na realizáciu investičných a neinvestičných rozvojových projektov
Absencia adekvátneho prepojenia vzdelávacieho systému s potrebami trhu práce	Zlepšovanie kvality služieb verejnej správy pre verejnosť	Investičné príležitosti pre zamestnávateľov a podnikateľov
Nárast kriminality, chudoby,	Rast výskumu, vývoja,	Dobudovanie infraštruktúry

MRK	inovácií	
Ekologická oblasť	Politická oblasť	Hodnotová oblasť
Objavenie dosiaľ neidentifikovaných ekologických zdrojov znečistenia	Pripravenosť Vlády SR na čerpanie finančných prostriedkov zo štrukturálnych fondov EÚ	Propagácia európskych demokratických princípov, hodnôt, tolerancie, spolupatričnosti a vzájomnej spolupráce
Zhoršenie kvality podzemných vôd a nedostatok pitnej vody	Podpora Vlády SR podnikateľskému prostrediu, cestovnému ruchu	Vytrácanie základných morálnych hodnôt, rodinnej a medzigeneračnej súdržnosti, nárast radikalizmu a extrémizmu
Zhoršenie kvality ovzdušia	Presúvanie kompetencií štátu na samosprávy bez primeranej finančnej podpory	Zmena postojov obyvateľov obce a záujem o veci verejné

Zdroj: Vlastné spracovanie Obec Myslina

3.3. SWOT Analýza

Nasledujúca SWOT analýza sa zameriava na silné, slabé stránky obce a jej územia z pohľadu vnútorného prostredia. Z pohľadu vonkajších vplyvov boli zadefinované príležitosti a ohrozenia prioritných rozvojových oblastí. Na základe tejto analýzy budú formulované hlavné rozvojové ciele. Sledovať a vyhodnocovať vývojové trendy v regióne v neustále meniacom sa vonkajšom prostredí, určiť smer vývoja ako príležitosť alebo hrozbu je v súčasnosti pre obec Myslina nevyhnutná. Účelom SWOT analýzy je posúdenie vnútorných predpokladov k uskutočneniu rozvojového zámeru a rozbor príležitostí a ohrození z vonkajšieho prostredia (potreby obyvateľov a ostatných subjektov pôsobiacich na území obce).

Tabuľka č. 26 – SWOT Analýza

Silné stránky	Slabé stránky
<ul style="list-style-type: none"> ➤ blízkosť obce od mesta Humenné ➤ vybudovaný vodovod ➤ vybudovaná kanalizácia a ČOV (čiastočne na 60%) ➤ vhodné klimatické podmienky a pretrvávajúca tradícia poľnohospodárstva ➤ vhodné podmienky na rozvoj lesného 	<ul style="list-style-type: none"> ➤ nevyhovujúci technický stav miestnych komunikácií a chodníkov ➤ zastarané verejné osvetlenie a miestny rozhlas ➤ nedostatočná občianska vybavenosť (neexistencia MŠ, zdravotnícke (lekárska) služby, obchod)

<p>hospodárstva</p> <ul style="list-style-type: none"> ➤ atraktívne prostredie pre rozvoj cestovného ruchu ➤ zastúpenie zariadení občianskej vybavenosti (Kultúrny dom, Dom smútku, hasičská zbrojnica) ➤ bohaté kultúrne, športové a cirkevné tradície ➤ existencia športovísk (hracia plocha a multifunkčné ihrisko) ➤ pozitívny prístup samosprávy k zachovaniu prírodného dedičstva ➤ fungujúci dobrovoľný hasičský zbor ➤ kvalifikovaná pracovná sila ➤ využívanie aktivačných prác ➤ separácia odpadu ➤ zdravší životný štýl na vidieku ➤ Strategické dokumenty na regionálnej a nadregionálnej úrovni ➤ udržiavanie partnerských vzťahov na miestnej a regionálnej úrovni (ZMOS, Topoľ, Maska) 	<ul style="list-style-type: none"> ➤ nedostatočný počet parkovacích miest na verejných priestranstvách ➤ nešetrné hospodárenie v lesoch ➤ nízky počet malých a stredných podnikateľov v obci ➤ chýbajúca stratégia podpory MSP ➤ nezamestnanosť obyvateľov obce ➤ nepriaznivá kvalifikačná štruktúra nezamestnaných ➤ málo pracovných príležitostí na vidieku ➤ nízka úroveň HDP/obyv. v porovnaní s priemerom EÚ ➤ nevybudované zberný dvor a príslušné technické vybavenie pre separovanie odpadu ➤ absencia ubytovacích a turistických zariadení ➤ nedostatočná propagácia obce v oblasti cestovného ruchu ➤ finančne náročná výstavba a rekonštrukcia technickej a dopravnej infraštruktúry ➤ nedostatočné zabezpečenie proti kriminalite a vandalizmu, pre bezpečnosť a ochranu chodcov ➤ nevyhovujúce technické podmienky pre voľnočasové a športové aktivity (napr. futbal)
<p>Príležitosti</p>	<p>Ohrozenia</p>
<ul style="list-style-type: none"> ➤ dostatok úrodnej pôdy vhodnej na rozvoj poľnohospodárstva ➤ ekologické poľnohospodárstvo (eko farmy) ➤ vysoké kultúrne povedomie obyvateľstva ➤ zvyšujúca sa atraktivita bývania na vidieku a pretrvávajúci vysoký záujem o bývanie ➤ manuálna zručnosť obyvateľov ➤ diverzifikácia ekonomickej základne 	<ul style="list-style-type: none"> ➤ málo investícií pre rozvoj cestovného ruchu ➤ nedostatočný rozvoj podnikateľskej infraštruktúry ➤ nevybudovaná infraštruktúra pre cestovný ruch ➤ odliv mladých kvalifikovaných odborníkov ➤ znižovanie reálnej úrovne príjmov miestnych rozpočtov, čo môže obmedziť

<p>vidieka využitím prírodných a kultúrnych hodnôt</p> <ul style="list-style-type: none">➤ zlepšenie demografickej štruktúry vytvorením podmienok a zatriktívnením regiónu pre mladé rodiny➤ rozvoj malého a stredného podnikania súvisiaceho s cestovným ruchom a tradičnými remeslami , s maximálnym využitím podporných programov➤ širšie využitie súčasného potenciálu športových a kultúrnych zariadení➤ budovanie cyklistických chodníkov popri cestách➤ získanie strategického investora do regiónu➤ rekonštrukcia verejného osvetlenia, zníženie energetickej náročnosti➤ možnosť získania finančných prostriedkov z EÚ a národných zdrojov	<p>financovanie rozvojových projektov z programov EÚ a iných zdrojov</p> <ul style="list-style-type: none">➤ Prejav nestability zamestnanosti obyvateľstva obce➤ nedostatočná ochota obyvateľstva prispôbiť sa novým podmienkam a nárokom a podpora z ich strany k iniciatívam samosprávy pre rozvoj obce➤ zhoršujúca sa kriminalita,
---	---

Zdroj: Vlastné spracovanie Obec Myslina



STRATEGICKÁ ČASŤ

PROGRAMU HOSPODÁRSKEHO ROZVOJA A SOCIÁLNEHO ROZVOJA OBCE MYSLINA

4. Strategická časť

Strategická časť Programu hospodárskeho rozvoja a sociálneho rozvoja obce nadväzuje na analytickú časť. Obsahuje stratégiu rozvoja obce pri zohľadnení jej vnútorných špecifík i vonkajších vplyvov a určuje hlavné ciele a priority rozvoja obce pri rešpektovaní princípov regionálnej politiky v záujme dosiahnutia vyváženého a udržateľného rozvoja územia. V spolupráci s miestnymi obyvateľmi boli prostredníctvom dotazníkového prieskumu identifikované silné a slabé stránky dotknutého územia. Zároveň boli stanovené aktuálne príležitosti, ktoré môžu vplývať ako hybná sila na rozvoj a tiež riziká alebo ohrozenia, ktoré by rozvoj spomaľovať alebo v určitých kritických situáciách značne obmedziť. Boli stanovené základné problémové oblasti, ktoré boli premietnuté do identifikácie základných potrieb územia. Pri zohľadnení týchto skutočností bola následne na pracovnom stretnutí navrhnutá strategická vízia územia, ktorá definuje predstavu miestnych obyvateľov o budúcom želanom stave svojho územia.

4.1. Vízia obce

Pri stanovení vízie obce Myslina sme prihliadali na fakt, že sa pristupuje k dlhodobému horizontu na 10 – 15 rokov. Vízia by mala byť v súlade s Národnou stratégiou regionálneho rozvoja SR a Programom hospodárskeho a sociálneho rozvoja Prešovského kraja. V komparácii s ostatnými členskými štátmi EÚ dosiahla SR za posledné viac ako dve dekády dynamického hospodárskeho a sociálneho vývoja významný spoločenský pokrok. Postupnou realizáciou rozvojových projektov, podporných programov, vrátane štrukturálnych reforiem a systémových zmien, dochádzalo k modernizácii a modifikácii odvetvovo-sektorovej štruktúry hospodárstva, ako i konvergencii SR k ekonomicky vyspelým štátom. Vízia regionálneho rozvoja predstavuje stav, ku ktorému má Slovensko za niekoľko rokov dospieť - vymedzuje rámec pre definovanie strategických cieľov a priorít na obdobie 2014 až 2020 s výhľadom do roku 2030, ako aj postupy na ich dosiahnutie. Vízia regionálneho rozvoja Slovenska je definovaná takto:

„Slovensko ako krajina s vysokou kvalitou života občanov vo všetkých regiónoch. Regionálna politika umožňujúca každému regiónu využívať svoje danosti na prospech svojho trvalo udržateľného hospodárskeho, sociálneho a územného rozvoja, a tým rozvoja Slovenskej republiky ako vysoko vyspelého, hospodársky, politicky a sociálne súdržného štátu, seabedomého člena Európskej únie.“

Počas realizácie aktualizovanej Národnej stratégie regionálneho rozvoja SR bude pri plánovacích procesoch uplatňovaný integrovaný prístup orientovaný smerom k udržateľnému sociálnemu, ekonomickému, environmentálnemu a územnému rozvoju regiónov. Očakáva sa, že regióny budú schopné efektívne využívať svoj vnútorný potenciál ako svoju konkurenčnú výhodu s cieľom zvyšovať kvalitu života obyvateľov a v rámci jednotlivých regiónov budú znižované vnútroregionálne rozdiely.

Vízia PHSR Prešovského samosprávneho kraja pre roky 2016 – 2022 je nasledujúca:

„Konkurencieschopný región atraktívny pre zachované a zodpovedne spravované prírodné a kultúrne bohatstvo kraja s kvalitnou infraštruktúrou pre prácu, podnikanie a bývanie občanov, ktorí neodchádzajú z regiónu, ale aktívne hľadajú cesty sociálneho, kultúrneho a ekonomického zhodnocovania potenciálu svojho územia a podieľajú sa tak na skvalitňovaní životných podmienok všetkých obyvateľov kraja bez rozdielu príslušnosti k národnosti, vekovej alebo vzdelanostnej úrovne, zdravotného stavu či pohlavia.“

S ohľadom na vyššie uvedené dokumenty na národnej a regionálnej úrovni, si obec Myslina určila nasledujúcu víziu:

„Obec Myslina bude progresívna obec rozvíjajúca sa v oblasti občianskej vybavenosti, technickej infraštruktúry, životného prostredia. Poskytujúca atraktívne prostredie pre rozvoj cestovného ruchu a rozvoj ľudských zdrojov v záujme zvyšovania životnej úrovne svojich obyvateľov.“

4.2. Formulácia a návrh stratégie

V procese prípravy stratégie je pre presnejšie potreby programového obdobia 2016 - 2022 vhodné stanoviť strategický cieľ (globálny cieľ), ktorý povedie k naplneniu dlhodobej vízie rozvoja obce Myslina zameranej na rozvoj v programovom období 2014 - 2020. V tejto súvislosti je potrebné brať do úvahy hlavné ciele stratégie „Európa 2020“.

Hlavný cieľ	Indikátor
1. Zamestnanosť	
Zvýšiť mieru zamestnanosti obyvateľstva vo veku 20-64 rokov zo súčasných 65% na minimálne 72%	Miera zamestnanosti obyvateľov vo veku 20-64 rokov
2. Výskum a vývoj	

Dosiahnuť cieľ investovať do výskumu a vývoja 3 % HDP najmä zlepšovaním podmienok pre investície súkromného sektoru do výskumu a vývoja	Hrubé domáce výdavky na vedu a výskum (GERD)výskum
3. Zmena klímy a energetická udržateľnosť	
Znížiť emisie skleníkových plynov o minimálne 13% v porovnaní s úrovňami z roku 2005	Emisie skleníkových plynov
Zvýšiť podiel obnoviteľných zdrojov energie o 14%	Podiel obnoviteľných zdrojov energie na konečnej spotrebe energie
Zvýšiť energetickú účinnosť o 11%	Energetická účinnosť ekonomiky
4. Vzdelávanie	
Znížiť mieru predčasného ukončenia školskej dochádzky pod 6%	Počet ľudí, ktorí predčasne ukončili školskú dochádzku
Zvýšiť podiel obyvateľstva s ukončeným VŠ vzdelaním zo súčasných 27% na minimálne 40%	Počet študentov podľa pohlavia vo veku 30-34 rokov
5. Boj proti chudobe	
Znížiť počet obyvateľov, ktorí sú ohrození chudobou a sociálnym vylúčením na 17,2%	Počet ľudí žijúcich pod hranicou chudoby alebo sociálne vylúčené osoby
	Energetická účinnosť ekonomiky

Stratégia zároveň identifikovala nové mechanizmy na povzbudenie rastu a tvorby pracovných miest. Bližšie sa im venuje v 7 hlavných iniciatívach:

Inteligentný rast

- Digitálna agenda pre Európu
- Inovácia v Únii
- Mládež v pohybe

Udržateľný rast

- Európa efektívne využívajúca zdroje
- Priemyselná politika vo veku globalizácie

Inkluzívny rast

- Program pre nové zručnosti a nové pracovné miesta
- Európska platforma na boj proti chudobe

Finančné prostriedky EÚ zamerané na rozvoj vidieka sú zabezpečené z Európskeho poľnohospodárskeho fondu pre rozvoj vidieka (EPFRV). Spolu so štrukturálnymi fondmi EÚ

(EFRR, ESF a KF) a Európskym námorným a rybárskym fondom (ENRF) spoločne predstavujú európske štrukturálne a investičné fondy (ESIF). Z týchto fondov bude podpora EÚ na Slovensku financovaná prostredníctvom nasledovných operačných programov:

- OP Výskum a inovácie
- OP Integrovaná infraštruktúra,
- OP Ľudské zdroje,
- OP Kvalita životného prostredia
- Integrovaný regionálny OP,
- OP Efektívna verejná správa,
- OP Technická pomoc,
- Program rozvoja vidieka,
- OP Rybné hospodárstvo.

Pre stanovenie strategického cieľa obce Myslina sa zdá najpriateľnejšie prevziať filozofiu a snažiť sa priblížiť k strategickým cieľom vyplývajúcim z Národnej stratégie regionálneho rozvoja Slovenskej republiky (Uznesenie Vlády SR č. 222, máj 2014). Uvedený materiál je v súlade s inými strategickými a koncepčnými dokumentmi (vrátane dokumentu Európa 2020), v oblasti politiky súdržnosti nadväzuje na Partnerskú dohodu SR na roky 2014–2020, v oblasti územného rozvoja je stratégia koordinovaná s Koncepciou územného rozvoja Slovenska. Prostredníctvom nástrojov politiky rozvoja tento dokument nadväzuje aj na realizáciu rozvojových programov financovaných zo štátneho rozpočtu a doplnkových zdrojov financovania. Aktualizácia národnej stratégie hodnotí východiskový stav a predkladá princípy zásadného smerovania v prioritných oblastiach, na ktoré je potrebné v súlade so stratégiou „Európa 2020“ klásť v regionálnom rozvoji Slovenskej republiky hlavný dôraz.

„Strategickým cieľom rozvoja obce Myslina do roku 2026 je vytvoriť podmienky pre zvýšenie:

- **kvality života obyvateľov obce,**
- **jej atraktivity a vybavenosti,**
- **konkurencieschopnosti a ekonomickej výkonnosti s vyváženým rozvojom oblastí trvale udržateľného rozvoja“.**

Formulár – Tabuľka strategických cieľov a opatrení

PRIORITNÉ OSI		
PO1	PO2	PO3
Prioritná oblasť – sociálna	Prioritná oblasť – hospodárska	Prioritná oblasť - environmentálna

Program hospodárskeho rozvoja a sociálneho rozvoja (ďalej PRO) obce Myslina
na roky 2016-2026

Cieľom sociálnej oblasti je podporovať rozvoj služieb starostlivosti o zdravie miestnych obyvateľov, sociálnych služieb, komunitnej spolupráce, sociálnej inklúzie.	Cieľom hospodárskej oblasti je zlepšiť vzhľad, vybavenosť a celkovú atraktivitu obce a tým zabezpečiť vhodné podmienky pre život miestnych obyvateľov, rozvoj investícií, podnikania a cestovného ruchu.	Cieľom environmentálnej oblasti je realizovať aktivity prispievajúce k ochrane a zlepšovaniu životného prostredia, využívaniu obnoviteľných zdrojov energie a efektívnemu systému odpadového hospodárstva.
Sociálna starostlivosť	Podnikateľské prostredie a MPS	Environmentálna infraštruktúra
Vytváranie a podpora partnerstiev	Technická infraštruktúra	Odpadové hospodárstvo
	Cestovný ruch	Protipovodňová ochrana

Zdroj: Vlastné spracovanie Obec Myslina

Tabuľka č. 27 – Stratégia obce Myslina na roky 2016 - 2026

PRIORITNÉ OSI		
PO1	PO2	PO3
Oblasť sociálnej starostlivosti a partnerstva	Oblasť podnikateľského prostredia a MSP	Oblasť environmentálnej infraštruktúry
Opatrenie 1.1. Znižovanie nezamestnaných obyvateľov obce	Opatrenie 2.1. Podpora podnikateľov a zvýšenie zamestnanosti v obci	Opatrenie 3.1. Ochrana kvality podzemných a povrchových vôd, ovzdušia a energie
Opatrenie 1.2. Rozvoj spolupráce, vytváranie a podpora partnerstiev		
Opatrenie 1.3. Poskytovanie služieb obyvateľom, seniorom, bývajúcim v obci		
	Oblasť technickej infraštruktúry	Oblasť odpadového hospodárstva
	Opatrenie 2.2. Modernizácia dopravnej cestnej (automobilovej a pešej) infraštruktúry.	Opatrenie 3.2. Efektívne odpadové hospodárstvo
	Opatrenie 2.3. Modernizácia a rekonštrukcia obecných budov a priestranstiev.	
	Opatrenie 2.4. Bezpečnosť a ochrana obyvateľov a majetku obce	
	Oblasť cestovného ruchu	Oblasť protipovodňovej ochrany
	Opatrenie 2.5. Zatraktívnenie intravilánu obce	Opatrenie 3.3. Ochrana obyvateľov pred povodňami.
	Opatrenie 2.6. Podpora cestovného ruchu propagovaním a informovanosti o obci	
		Oblasť zvýšenia povedomia obyvateľov - ochrana prírody, krajiny a environmentálnej osvedy
		Opatrenie 3.4 Zlepšenie environmentálneho povedomia obyvateľov

Zdroj: Vlastné spracovanie Myslina



PROGRAMOVÁ ČASŤ

PROGRAMU HOSPODÁRSKEHO ROZVOJA A SOCIÁLNEHO ROZVOJA OBCE MYSLINA

5. Programová časť

Programová časť Programu hospodárskeho rozvoja a sociálneho rozvoja obce nadväzuje na strategickú časť a obsahuje opatrenia a projekty vrátane ich priradenia k jednotlivým cieľom a prioritným oblastiam. Zmyslom programovej časti je jej príspevok k splneniu stanoveného strategického cieľa „**Vytvoriť podmienky pre zvýšenie kvality života obyvateľov obce, jej atraktivity a vybavenosti, konkurencieschopnosti a ekonomickej výkonnosti s vyváženým rozvojom oblastí trvalo udržateľného rozvoja**“.

Programová časť Programu hospodárskeho rozvoja a sociálneho rozvoja obce Myslina obsahuje celkový prehľad projektov v jednotlivých oblastiach stratégie a základný návrh ukazovateľov je hodnotenie programu rozvoja. Po schválení dokumentu sa pozornosť obce sústreďuje na hľadanie možností financovania jednotlivých projektov a efektívne využívanie týchto možností.

5.1. Opatrenia a projekty

Obec Myslina sa v nasledujúcom období 2016 – 2026 rozhodla venovať trom prioritným oblastiam a to sociálnej, hospodárskej a environmentálnej. Špecifikácia opatrení a navrhované aktivity a projekty sú uvedené v tabuľke opatrení, projektov, aktivít a priorit podľa oblastí.

Tabuľka č. 28 – Tabuľka priorit, opatrení, projektov a aktivít podľa oblastí

PRIORITNÁ OBLASŤ 1 - SOCIÁLNA OBLASŤ	
Opatrenie	Projekt/Aktivita
Opatrenie 1.1 Znižovanie nezamestnaných obyvateľov obce	1.1.1 Spolupráca s Úradom práce sociálnych vecí a rodiny pri aktivitách podporujúcich znižovanie nezamestnanosti, rovnosť príležitostí a začleňovanie znevýhodnených skupín do pracovného procesu
	1.1.2 pomoc a podpora mladým pri začatí podnikania a pomoc pri samozamestnávaní
Opatrenie 1.2 Rozvoj spolupráce	1.2.1 Rozvoj spolupráce na miestnej, regionálnej a národnej úrovni
	1.2.2 Rozvoj cezhraničnej spolupráce
Opatrenie 1.3. Poskytovanie služieb obyvateľom, seniorom, bývajúcim v obci	1.3.1. Zabezpečenie rozvozu stravy seniorom

Program hospodárskeho rozvoja a sociálneho rozvoja (ďalej PRO) obce Myslina
na roky 2016-2026

PRIORITNÁ OBLASŤ 2 HOSPODÁRSKA OBLASŤ	
Opatrenie	Projekt/Aktivita
Opatrenie 2.1. Podpora podnikateľov a zvýšenie zamestnanosti	2.1.1 Vytváranie verejno-súkromných partnerstiev a rozvoj spolupráce verejných a súkromného sektora
	2.1.2 Podpora vzniku malých prevádzok – pravidelné stretnutia s malými podnikateľmi, pomoc pri riešení legislatívnych podmienok
	2.1.3 podpora projektov spolupráce – tvorba spoločných projektov s miestnymi podnikateľmi na podporu podnikania
Opatrenie 2.2. Modernizácia dopravnej cestnej infraštruktúry	2.2.1 Rekonštrukcia a výstavba miestnych komunikácií
	2.2.2 Výstavba chodníkov a parkovísk
	2.2.3 Vybudovanie mostov
	2.2.4 Rekonštrukcia autobusových zastávok
Opatrenie 2.3. Modernizácia a rekonštrukcia obecných budov a priestranstiev	2.3.1 Rekonštrukcia a modernizácia budovy obecného úradu a kultúrneho domu
	2.3.2 Rekonštrukcia domu smútku a areálu cintorína
	2.3.3 Rekonštrukcia hracej plochy pre využitie športových podujatí
Opatrenie 2.4. Bezpečnosť a ochrana obyvateľov a majetku obce	2.4.1 Rekonštrukcia verejného osvetlenia
	2.4.2 Vybudovanie kamerového systému
	2.4.3 Rekonštrukcia a vybavenie hasičskej zbrojnice vrátane priestorov pre potreby obecného úradu
Opatrenie 2.5. Zatraktívnenie intravilánu obce	2.5.1 Úprava centrálnej časti obce – revitalizácia verejných priestranstiev
	2.5.2 Vybudovanie oddychovej zóny
Opatrenie 2.6. Podpora cestovného ruchu	2.6.1 Organizácia kultúrnych podujatí a organizovanie záujmových podujatí v priestoroch obecnej knižnice
	2.6.2 Propagačná a osvetová činnosť – tlač letákov a propagačných materiálov, inovácia webovej stránky

PRIORITNÁ OBLASŤ 3 – ENVIRONMENTÁLNA OBLASŤ	
Opatrenie	Projekt/Aktivita
Opatrenie 3.1. Ochrana kvality podzemných a povrchových vôd, ovzdušia a energie	3.1.1 Dobudovanie obecnej kanalizácie a jej rozšírenie
	3.1.2 Rekonštrukcia obecných objektov za účelom zníženia energetickej náročnosti ich prevádzkovania
Opatrenie 3.2. Efektívne odpadové hospodárstvo	3.2.1 Výstavba zberného dvora a kompostoviska a zabezpečenie technického vybavenia (strojový park, kontajnery, kompostéry)
Opatrenie 3.3. Ochrana obyvateľov pred povodňami	3.3.1 Vypracovanie plánu protipovodňových opatrení
	3.3.2 Úprava koryta miestneho potoka

Opatrenie 3.4 Zvýšenie environmentálneho povedomia obyvateľstva	3.4.1 Podpora projektov a aktivity v oblasti ochrany prírody a krajiny a environmentálnej osvetly
---	--

Zdroj: Vlastné spracovanie Obec Myslina

5.2. Súbor ukazovateľov výsledkov a dopadov

Súčasťou programovej časti je aj stanovenie ukazovateľov pre hodnotenie Programu hospodárskeho rozvoja a sociálneho rozvoja obce. Ukazovatele výsledkov a dopadov sú spracované v nižšie uvedenej tabuľke. Ukazovatele sú rozdelené do dvoch kategórií:

- Ukazovateľ výsledku – okamžitý efekt realizácie aktivít projektu, ktorý je k dispozícii pre cieľovú skupinu alebo sa jedná o služby poskytnuté cieľovej skupine,
- Ukazovateľ dopadu – dlhodobý efekt vplyvu na danú prioritnú oblasť alebo cieľovú skupinu, ktorý však realizátor projektu nemôže ovplyvniť.

Tabuľka č. 29 – Tabuľka ukazovateľov výsledku a dopadu

Názov	Definícia	Informačný zdroj	Merná jed. MJ	Východisková hodnota		Cieľová hodnota	
				2016		2026	
Opatrenie 1.1.							
1.1.1 Spolupráca s Úradom práce sociálnych vecí a rodiny pri aktivitách podporujúcich znižovanie nezamestnanosti, rovnosť príležitostí a začleňovanie znevýhodnených skupín do pracovného procesu.							
Výsledok	Počet vytvorených projektov	Samospráva	Počet	0		1	
Dopad	Počet začlenených dlhodobo nezamestnaných	Samospráva	Počet	0		10	
1.1.2 Pomoc a podpora mladým pri začatí podnikania a pomoc pri samozamestnávaní							
Výsledok	Počet vytvorených projektov	Samospráva	Počet	0		1	
Dopad	Počet zamestnaných mladých	Samospráva	Počet	0		5	
Opatrenie 1.2							
1.2.1 Rozvoj spolupráce na miestnej, regionálnej a národnej úrovni							
Výsledok	Počet vytvorených projektov spolupráce	Samospráva	Počet	0		1	
Dopad	nadviazanie partnerských vzťahov a výmena skúseností						
1.2.2 Rozvoj cezhraničnej spolupráce							
Výsledok	Počet vytvorených projektov spolupráce	Samospráva	Počet	0		1	
Dopad	nadviazanie partnerských vzťahov a výmena skúseností						
Opatrenie 1.3.							
1.3.1 Zabezpečenie rozvozu stravy seniorom							
Výsledok	Počet osôb odoberajúcich	Samospráva	Počet	0		10	

Program hospodárskeho rozvoja a sociálneho rozvoja (ďalej PRO) obce Myslina
na roky 2016-2026

	stravu				
Dopad	Starostlivosť o osamelých občanov				
Opatrenie 2.1.					
2.1.1 Vytváranie verejno-súkromných partnerstiev a rozvoj spolupráce verejného a súkromného sektora					
Výsledok	Počet vytvorených partnerstiev	Samospráva	Počet	0	1
Dopad	nadviazanie partnerských vzťahoch, účasť súkromného partnera na dianí obce, výmena skúseností				
2.1.2 Podpora vzniku malých prevádzok – pravidelné stretnutia s miestnymi podnikateľmi na podporu podnikania					
Výsledok	Počet stretnutí	Samospráva	Počet	0	5
Dopad	Počet zriadení malých prevádzok	Samospráva	Počet	0	1
2.1.3 Podpora projektov spolupráce – tvorba spoločných projektov s miestnymi podnikateľmi na podporu podnikania v obci					
Výsledok	Počet vytvorených projektov spolupráce	Samospráva	Počet	0	3
Dopad	Počet vytvorených prevádzok poskytujúcich služby obyvateľstvu	Samospráva	Počet	0	2
2.2.1 Rekonštrukcia a výstavba miestnych komunikácií					
Výsledok	Počet zrekonštruovaných bm	Samospráva	bm	0	550 bm
Výsledok	Počet vybudovaných bm	Samospráva	bm	0	200 bm
Dopad	eliminácia dopravných kolízií, zlepšenie kvality krytov komunikácií, zníženie poškodzovania majetku obce a obyvateľov, zvýšenie ochrany majetku				
2.2.2 Výstavba chodníkov a parkovísk					
Výsledok	Počet vybudovaných chodníkov bm - centrum obce - začiatok obce	Samospráva	Počet	0	130 bm 480 bm
Výsledok	Počet parkov. miest - centrum obce - cintorín	Samospráva	Počet	0	25
Dopad	zvýšenie bezpečnosti chodcov, zvýšenie kvality krytov chodníkov a vytvorenie dostatočného množstva parkovacích miest				
2.2.3 Vybudovanie mostov a lávok					
Výsledok	Počet vybudovaných mostov a lávok	Samospráva	Počet	0	1
Dopad	Zabezpečenie bezpečného pohybu občanov				
2.2.4 Rekonštrukcia autobusových zastávok					
Výsledok	Počet zrekonš. /vyb. Zastávok	Samospráva	Počet	0	2
Dopad	Zabezpečenie ochrany obyvateľov pred poveternostným vplyvom				
Opatrenie 2.3					
2.3.1 Rekonštrukcia a modernizácia budovy obecného úradu a kultúrneho domu					
Výsledok	Počet zrek. objektov	Samospráva	Počet	0	2

Program hospodárskeho rozvoja a sociálneho rozvoja (ďalej PRO) obce Myslina
na roky 2016-2026

Dopad	Zvýšenie kvality poskytovania služieb, estetická funkcia				
2.3.2 Rekonštrukcia domu smútku a areálu cintorína					
Výsledok	Počet zrekonšt. objektov	Samospráva	Počet	0	1
Výsledok	Areál cintorína	Samospráva	Počet	0	1
Dopad	Zvýšenie kvality poskytovania služieb, estetická funkcia				
2.3.3. Rekonštrukcia hracej plochy pre využitie športových podujatí					
Výsledok	Počet zrek. objektov	Samospráva	Počet	0	1
Dopad	Zlepšenie stavebnotechnického stavu, zvýšenie kvality povrchov a zariadení, estetická funkcia				
Opatrenie 2.4					
2.4.1 Rekonštrukcia verejného osvetlenia					
Výsledok	Počet vymenených svietidiel	Samospráva	Počet	0	66
Dopad	Zníženie nákladov na spotrebu el. energie, zvýšenie bezpečnosti chodcov a premávky				
2.4.2 Vybudovanie kamerového systému					
Výsledok	Počet osadených kamier	Samospráva	Počet	0	10
Dopad	Zvýšenie bezpečnosti občanov, majetku obce a občanov, zníženie výskytu vandalizmu				
2.4.3 Rekonštrukcia a vybavenie hasičskej zbrojnice					
Výsledok	Počet zrekonšt. objektov	Samospráva	Počet	0	1
Výsledok	Počet vybudovaných objektov	Samospráva	Počet	0	1
Dopad	Zlepšenie stavebnotechnického stavu objektu , zabezpečenie vybavenosti s cieľom zvýšenia kvality zásahov pri požiaroch				
Opatrenie 2.5					
2.5.1 Úprava centrálnej časti obce – revitalizácia verejných priestorov					
Výsledok	Počet revitalizovaných zón	Samospráva	Počet	0	1
Dopad	Zvýšenie atraktívnosti obce, vytvorenie podmienok pre stretávanie obyvateľov obce navzájom pri kultúrnych a spoločenských podujatiach				
2.5.2 Vybudovanie oddychovej zóny					
Výsledok	Počet vytvorených odd. zón	Samospráva	Počet	0	1
Dopad	vytvorenie oddychovej zóny pre zlepšenie kvality života obyvateľov				
Opatrenie 2.6					
2.6.1 Organizácia kultúrnych podujatí a organizovanie záujmových podujatí v priestoroch obecnej knižnice					
Výsledok	Počet vytvorených projektov – podujatí	Samospráva	Počet	0	2
Dopad	stretávanie sa s občanmi navzájom, zlepšenie medziľudských vzťahov	Samospráva			
2.6.2 Propagačná a osvetová činnosť – tlač obecnej knihy, letákov a propagačných materiálov, inovácia webovej stránky					
Výsledok	Počet vytvorených projektov	Samospráva	Počet	0	1

Program hospodárskeho rozvoja a sociálneho rozvoja (ďalej PRO) obce Myslina
na roky 2016-2026

	(aktivít podujatí)				
Dopad	zvýšenie povedomia obyvateľstva, zvýšenie atraktívnosti obce v cestovnom ruchu				
Opatrenie 3.1					
3.1.1 Dobudovanie obecnej kanalizácie a jej rozšírenie					
Výsledok	Počet vybudovanej kanalizácie v bm	Samospráva	bm	0	1800 bm
Výsledok	Počet rozšírenej kanalizácie v bm	Samospráva	bm	0	200 bm
Dopad	Zlepšenie životného prostredia, zabránenie nelegálnemu vypúšťaniu odpadových vôd				
3.1.2 Rekonštrukcia obecných objektov za účelom zníženia energetickej náročnosti ich prevádzkovania					
Výsledok	Počet zrekonštruov. objektov	Samospráva	Počet	0	2
Dopad	Zlepšenie stavebno technického stavu obecného majetku, zníženie energetickej náročnosti, úspora energie				
Opatrenie 3.2					
3.2.1 Výstavba zberného dvora, kompostoviska a zabezpečenie technického vybavenia					
Výsledok	Počet zberných dvorov, množstvo triedených komodít, nákup techniky	Samospráva	Počet	0	1
Dopad	Zvýšenie ochrany životného prostredia, eliminácia divokých skládok				
Opatrenie 3.3.					
3.3.1 Vypracovanie plánu povodňových opatrení					
Výsledok	Počet vypracovaných plánov	Samospráva	Počet	0	1
Dopad	Zvýšenie opatrení proti živelným udalostiam s cieľom ochrany života a majetku				
3.3.2 Úprava koryta miestneho potoka					
Výsledok	Počet vytvorených projektov	Samospráva	Počet	0	1
Dopad	Zlepšenie technického stavu, zlepšenie prietochnosti miestneho potoka				
Opatrenie 3.4					
3.4.1 Podpora projektov a aktivity v oblasti ochrany prírody a environmentálnej osvetly					
Výsledok	Počet vytvorených projektov	Samospráva	Počet	0	2
Dopad	zvýšenie povedomia obyvateľstva v oblasti osvetly v oblasti ochrany životného prostredia				

Zdroj: Vlastné spracovanie Obec Myslina



REALIZAČNÁ ČASŤ

PROGRAMU HOSPODÁRSKEHO ROZVOJA A SOCIÁLNEHO ROZVOJA OBCE MYSLINA

6. Realizačná časť

Realizačná časť je zameraná na popis postupov inštitucionálneho a organizačného zabezpečenia realizácie programu rozvoja obce, systém monitorovania a hodnotenia plnenia programu hospodárskeho rozvoja a sociálneho rozvoja obce s ustanovením merateľných ukazovateľov, vecný a časový harmonogram realizácie programu rozvoja obce s formou akčných plánov. Realizácia predpokladá zabezpečenie činností na úrovni programu a na úrovni projektov. Realizácia začína po vypracovaní a schválení dokumentu v obecnom zastupiteľstve a zabezpečuje ju počas jeho platnosti v zmysle platnej legislatívy o podpore regionálneho rozvoja samospráva (obec, mesto, VÚC). Podľa par. 12 Zákona NR SR č. 539/2008 Z.z. o podpore regionálneho rozvoja: „Obec vo svojej pôsobnosti na účely podpory regionálneho rozvoja:

b) zabezpečuje a koordinuje vypracovanie a realizáciu programu rozvoja obce, pravidelne ho monitoruje a každoročne vyhodnocuje jeho plnenie, zabezpečuje súlad programu rozvoja obce s územnoplánovacou dokumentáciou, ak jej spracovanie vyžaduje osobitný predpis.“
Obecný úrad Myslina má v oblasti prípravy a realizácie programu rozvoja dostatočné skúsenosti na programovej aj projektovej úrovni: z prípravy a realizácie projektov financovaných zo štrukturálnych fondov v Programovom období 2007-2013, z prípravy a realizácie projektov financovaných z rôznych dotačných titulov v rokoch 2007-2013.

6.1. Inštitucionálne a organizačné zabezpečenie realizácie Programu hospodárskeho rozvoja a sociálneho rozvoja obce

Obecné zastupiteľstvo

Realizácia programu hospodárskeho rozvoja a sociálneho rozvoja obce je činnosťou samosprávy obce a obec ju vykonáva prostredníctvom svojich orgánov (obecné zastupiteľstvo, starosta). Obecné zastupiteľstvo si môže zriadiť komisie zastupiteľstva ako svoje poradné orgány. Vo vzťahu k realizácii programu hospodárskeho rozvoja a sociálneho rozvoja obce, obecné zastupiteľstvo berie na vedomie návrh strategickej časti dokumentu, schvaľuje celý dokument a každoročne schvaľuje vyhodnotenie jeho plnenia, taktiež schvaľuje spolufinancovanie jednotlivých projektov financovaných z doplnkových zdrojov financovania a z prostriedkov rozpočtu obce. Obecné zastupiteľstvo v rámci hodnotenia programu hospodárskeho rozvoja a sociálneho rozvoja obce schvaľuje každoročne hodnotiace a monitorovacie správy, rozhoduje o zmenách a aktualizácii programu, vo svojich uzneseniach týkajúcich sa hodnotenia programu hospodárskeho rozvoja a sociálneho rozvoja obce, v prípade nutnosti korekcií rozdeľuje jednotlivé priority programu a akčného plánu medzi existujúce komisie obecné zastupiteľstvo, ktoré sa zaoberajú monitorovaním a hodnotením ich realizácie.

Starosta

Najvyšším výkonným orgánom obce a jej predstaviteľom je starosta obce. Rozhoduje vo všetkých veciach správy obce, ktoré nie sú zákonom alebo štatútom vyhradené obecnému zastupiteľstvu. Vo vzťahu k realizácii programu hospodárskeho rozvoja a sociálneho rozvoja obce starosta riadi proces realizácie, na programovej úrovni podpisuje uznesenie obecného zastupiteľstva o strategickej časti dokumentu, schválenie celého dokumentu, vykonáva uznesenia a zastupuje obec vo vzťahu k štátnym orgánom, k právnickým a fyzickým osobám (riadiace orgány jednotlivých operačných programov, dodávatelia, fondy a iné).

Obecný úrad

Organizačne a administratívne zabezpečuje veci zastupiteľstva a starostu, ako aj orgánov zriadených obecným zastupiteľstvom obecný úrad.

6.2. Systém hodnotenia a monitorovania Programu hospodárskeho a sociálneho rozvoja obce

Proces monitorovania sa vykonáva systematicky a priebežne počas celého trvania programu hospodárskeho rozvoja a sociálneho rozvoja obce, až do ukončenie jeho platnosti a to na úrovni projektov. Vstupnými údajmi pre monitorovanie sú údaje z plánovaných a dosiahnutých ukazovateľov výstupu, výsledku a dopadu jednotlivých projektov (uvedené v Tabuľke č. 28 – Tabuľka ukazovateľov výstupu, výsledku a dopadu). Výstupom monitorovania je monitorovacia správa za príslušný rok schválená obecným zastupiteľstvom (v prípade projektov financovaných z EŠIF aj monitorovacia správa schválená riadiacim orgánom v systéme ITMS). Za prípravu monitorovacej správy za projekt je zodpovedný obecný úrad a za celkovú monitorovaciu správu je zodpovedný starosta. Výsledky monitorovania sú podkladom pre hodnotenie vykonávané na úrovni programu. Monitorovanie plnenia programu hospodárskeho rozvoja a sociálneho rozvoja obce bude stálym procesom zameraným na sledovanie zmien prostredníctvom navrhnutých ukazovateľov, ktoré sa vzťahujú na jednotlivé projekty, ukazujú stav implementácie výstupov, výsledkov a dopadov a poukazujú na dosiahnutý vývoj vo vzťahu k akčnému plánu. Cieľom monitorovania je získavanie informácií o skutočnom plnení opatrení na zmenu negatívneho vývoja, spôsobu realizácie, definovanie a prijatie korekčných opatrení. V prípade nutnosti korekcií mimo rámec pravidelného každoročného hodnotenia, budú na základe podnetu starostu či komisie obecného zastupiteľstva a materiálu predloženého do komisie obecného zastupiteľstva navrhovať a odporúčať opatrenia pre odstránenie nedostatkov a nezrovnalostí.

Formulár č. R 5 - Plán hodnotenia a monitorovania

Plán priebežných hodnotení Programu hospodárskeho rozvoja a sociálneho rozvoja obce na programové obdobie 2016 – 2026		
Typ hodnotenia	Vykonať prvýkrát	Dôvod vykonania/ periodicita
Strategické hodnotenie	najskôr v roku 2020	podľa rozhodnutia obce a vzniknutej spoločenskej potreby
Tematické hodnotenie časti	2017	téma hodnotenia identifikovaná ako riziková časť vo výročnej monitorovacej správe za predchádzajúci kalendárny rok
Ad hoc mimoriadne hodnotenie	Nerozhoduje	pri značnom odklone od stanovených cieľov a doľahnutých hodnôt ukazovateľov
		pri návrhu na revíziu programu hospodárskeho rozvoja a sociálneho rozvoja obce
Ad hoc hodnotenie celého programu hospodárskeho rozvoja a sociálneho rozvoja obce alebo jeho časti	2016 - 2026	na základe rozhodnutia starostu, podnetu poslancov

Zdroj: Vlastné spracovanie Obec Myslina

6.3. Akčný plán

Súčasťou realizačnej časti Programu hospodárskeho rozvoja a sociálneho rozvoja obce Myslina je aj akčný plán spracovaný na obdobie dvoch rokov (n+2). Akčný plán bude spracovaný podľa jednotlivých prioritných oblastí a bude obsahovať všetky projekty všetkých opatrení ako samostatný dokument.

Formulár č. R 1 – Akčný plán na roky 2016 - 2019

Akčný plán pre PO 1 – SOCIÁLNA OBLASŤ			
Opatrenie	Termín	Zodpovedný	Financovanie
	2016	Obec	Fondy EÚ/Obec/Vlastné zdroje
	2017	Obec	Fondy EÚ/Obec/Vlastné zdroje
	2018	Obec	Fondy EÚ/Obec/Vlastné zdroje
	2019	Obec	Fondy EÚ/Obec/Vlastné zdroje
Akčný plán pre PO 2 – HOSPODÁRSKA OBLASŤ			
Opatrenie	Termín	Zodpovedný	Financovanie
	2016	Obec	Fondy EÚ/Obec/Vlastné zdroje
	2017	Obec	Fondy EÚ/Obec/Vlastné zdroje
	2018	Obec	Fondy EÚ/Obec/Vlastné zdroje
	2019	Obec	Fondy EÚ/Obec/Vlastné zdroje
Akčný plán pre PO 3 – ENVIRONMENTÁLNA OBLASŤ			
Opatrenie	Termín	Zodpovedný	Financovanie
	2016	Obec	Fondy EÚ/Obec/Vlastné zdroje
	2017	Obec	Fondy EÚ/Obec/Vlastné zdroje
	2018	Obec	Fondy EÚ/Obec/Vlastné zdroje
	2019	Obec	Fondy EÚ/Obec/Vlastné zdroje

Zdroj: Vlastné spracovanie Obec Myslina



FINANČNÁ ČASŤ

PROGRAMU HOSPODÁRSKEHO ROZVOJA A SOCIÁLNEHO ROZVOJA OBCE MYSLINA

7. Finančná časť

Vecné vymedzenie projektov jednotlivých opatrení sa premieta do finančného plánu. Finančný plán predstavuje indikatívne kvalifikované odhady pre rozpočty jednotlivých projektov, v prípadoch kde to bolo možné priamo rozpočtované náklady. Do riešenia širokého spektra existujúcich rozvojových potrieb aktívne vstupujú viacerí aktéri (štát, miestna samospráva, súkromný sektor, mimovládne organizácie, občania atď.) s rôznymi kompetenciami, záujmami a finančnými zdrojmi. Program hospodárskeho rozvoja a sociálneho rozvoja obce a stratégia dosiahnutia stanoveného strategického cieľa vychádza z predpokladu, že príslušné orgány verejnej správy na národnej a regionálnej úrovni zabezpečia koordinovaný prístup pri realizácii intervencií na území kraja, ktorého predpokladom je vzájomná spolupráca a informovanosť kľúčových aktérov jeho rozvoja. Európske štrukturálne a investičné fondy (EŠIF) predstavujú významný nástroj financovania rozvoja a poznanie presných pravidiel systému ich riadenia a finančného riadenia je pre úspešnosť dokumentu kľúčová. Indikatívny finančný plán predpokladá relatívne rovnovážne vynakladanie finančných prostriedkov pre jednotlivé politiky vo väzbe na stanovené priority.

7.1. Indikatívny finančný plán počas celej realizácie Programu hospodárskeho rozvoja a sociálneho rozvoja obce

Zdroje financovania programu hospodárskeho rozvoja a sociálneho rozvoja obce je možné rozčleniť na dve základné kategórie:

Riadne zdroje finančného zabezpečenia:

Verejné zdroje:

- štátny rozpočet,
- štátne účelové fondy (Environmentálny fond, Štátny fond rozvoja bývania),
- rozpočet vyšších územných celkov,
- rozpočet obce.

Iné zdroje:

- prostriedky fyzických osôb,
- prostriedky právnických osôb,
- úvery,
- príspevky medzinárodných organizácií,
- iné prostriedky.

Doplnkové finančné zdroje:

- finančné prostriedky z Európskej únie (Programovacie obdobie 2014-2020).

7.2. Viac zdrojové financovanie jednotlivých projektov

Financovanie jednotlivých projektov bude viac zdrojové a bude závisieť od aktuálnej finančnej situácie v obce v čase realizácie projektu. Financovanie sa bude opierať o zdroje obce, štátu, EÚ, VÚC a súkromné zdroje. Vyčíslenie jednotlivých zámerov bolo stanovené kvalifikovaným odhadom, prieskumom a čiastočne vychádzalo z existujúcich výkazov výmer z rozpočtov. Konečné podoby budú súčasťou žiadostí o nenávratný finančný príspevok a budú vychádzať najmä z procesu verejného obstarávania.

Formulár č. F5 – Model viac zdrojového financovania a indikatívny rozpočet - sumarizácia

Názov opatrenia*	Kód a názov projektu/aktivity	Termín začatia a ukončenia realizácie projektu / aktivity	RN Spolu	Verejné zdroje celkom	Verejné zdroje		Súkromné zdroje	Úver. zdroje	EIB príspevok (informatívne)	Iné zdroje
		Rok			a=b+e+f+g+h	b=c+d				
PRIORITNÁ OBLASŤ – SOCIÁLNA										
Opatrenie 1.1 Znižovanie nezamestnaných obyvateľov obce	1.1.1 Spolupráca s Úradom práce sociálnych vecí a rodiny	2016	0,00							
		2026								
Opatrenie 1.2 Rozvoj spolupráce	1.1.2 Pomoc a podpora mladým pri začatí podnikania a pomoc pri samozamestnávaní	2016	0,00							
	2026									
Opatrenie 1.2 Rozvoj spolupráce	1.2.1 Rozvoj spolupráce na miestnej, regionálnej a národnej úrovni	2016	0,00							
	2026									
Opatrenie 1.3. Poskytovanie služieb obyvateľom, seniorom, bývajúcim v obci	1.3.1. Zabezpečenie rozvozu stravy seniorom	2016	10 000	10 000,00	10 000,00	0,00	0,00	0,00	0,00	0,00
		2026								
PRIORITNÁ OBLASŤ – HOSPODÁRSKA										
Opatrenie 2.1. Podpora podnikateľov a zvýšenie zamestnanosti	2.1.1 Vytváranie verejno-súkromných partnerstiev a rozvoj spolupráce verejného a súkromného sektora	2016	5000	2 000,00	2 000,00	0,00	3 000,00	0,00	0,00	0,00
	2026									
Opatrenie 2.1. Podpora podnikateľov a zvýšenie zamestnanosti	2.1.2 Podpora vzniku malých prevádzok – pravidelné stretnutia s malými	2016	0,00							
	2026									

Program hospodárskeho rozvoja a sociálneho rozvoja (ďalej PRO) obce Myslina
na roky 2016-2026

	podnikateľmi, pomoc pri riešení legislatívnych podmienok									
	2.1.3 Podpora projektov spolupráce – tvorba spoločných projektov s miestnymi podnikateľmi na podporu podnikania	2016 2026	4 000	2 000,00	2 000,00	0,00	2 000,	0,00	0,00	0,00
Opatrenie 2.2. Modernizácia dopravnej cestnej infraštruktúry	2.2.1 Rekonštrukcia a výstavba miestnych komunikácií	2016 2026	190 000	190 000,00	9 500,00	180 500,00	0,00	0,00	0,00	0,00
	2.2.2 Výstavba chodníkov a parkovísk	2016 2026	70 000	70 000,00	3 500,00	66 500,00	0,00	0,00	0,00	0,00
	2.2.3 Rekonštrukcia a budovanie mostov a lávok	2016 2026	70 000	70 000,00	3 500,00	66 500,00	0,00	0,00	0,00	0,00
	2.2.4 Rekonštrukcia autobusových zastávok	2016 2026	30 000	30 000,00	1 500,00	28 500,00	0,00	0,00	0,00	0,00
Opatrenie 2.3. Modernizácia a rekonštrukcia obecných budov a priestranstiev	2.3.1 Rekonštrukcia a modernizácia budovy obecného úradu a kultúrneho domu	2016 2026	170 000	170 000,00	8 500,00	161 500,00	0,00	0,00	0,00	0,00
	2.3.2 Rekonštrukcia domu smútku a areálu cintorína	2016 2026	100 000	100 000,00	5 000,00	95 000,00	0,00	0,00	0,00	0,00
	2.3.3 Rekonštrukcia hracej plochy pre využitie športových podujatí	2016 2026	50 000	50 000,00	2 500,00	47 500,00	0,00	0,00	0,00	0,00
Opatrenie 2.4. Bezpečnosť a ochrana obyvateľov a majetku obce	2.4.1 Rekonštrukcia verejného osvetlenia	2016 2026	50 000	50 000,00	2 500,00	47 500,00	0,00	0,00	0,00,	0,00
	2.4.2 Vybudovanie kamerového systému	2016 2026	25 000	25 000,00	1 250,00	23 750,00	0,00	0,00	0,00	0,00
	2.4.3 Rekonštrukcia a vybavenie hasičskej zbrojnice vrátane priestorov pre potreby obecného úradu	2016 2026	75 000	75 000,00	3 750,00	71 250,00	0,00	0,00	0,00	0,00
Opatrenie 2.5. Zatraktívnenie intravilánu obce	2.5.1 Úprava centrálnej časti obce – revitalizácia verejných priestranstiev	2016 2026	120 000	120 000,00	6 000,00	114 000,00	0,00	0,00	0,00	0,00
	2.5.2 Vybudovanie oddychovej zóny	2016 2022	90 000	90 000,00	4 500,00	85 500,00	0,00	0,00	0,00	0,00
Opatrenie 2.6. Podpora cestovného ruchu	2.6.1 Organizácia kultúrnych podujatí a organizovanie záujmových podujatí v priestoroch obecnej knižnice	2016 2026	10 000	8 000,00	8 000,00	0,00	2 000,00	0,00	0,00	0,00

Program hospodárskeho rozvoja a sociálneho rozvoja (ďalej PRO) obce Myslina
na roky 2016-2026

	2.6.2 Propagačná a osvetová činnosť – tlač letákov a propagačných materiálov, inovácia webovej stránky	2016 2026	5 000,00	5 000,00	2 000,00	3000,00	0,00	0,00	0,00	0,00
PRIORITNÁ OBLASŤ ENVIRONMENTÁLNA										
Opatrenie 3.1. Ochrana kvality podzemných a povrchových vôd, ovzdušia a energie	3.1.1 Dobudovanie obecnej kanalizácie a jej rozšírenie	2016 2026	645 000	645 000,00	32 250,00	612 750,00	0,00	0,00	0,00	0,00
	3.1.2 Rekonštrukcia obecných objektov za účelom zníženia energetickej náročnosti ich prevádzkovania	2016 2026	150 000	150 000	7 500,00	142 500,00	0,00	0,00	0,00	0,00
Opatrenie 3.2. Efektívne odpadové hospodárstvo	3.2.1 Výstavba zberného dvora a kompostoviska a zabezpečenie technického vybavenia (strojový park, kontajnery, kompostéry)	2016 2026	200 000	200 000,00	10 000,00	190 000,00	0,00	0,00	0,00	0,00
Opatrenie 3.3. Ochrana obyvateľov pred povodňami	3.3.1 Vypracovanie plánu protipovodňových opatrení	2016 2026	5 000	5 000,00	5000,00	0,00	0,00	0,00	0,00	0,00
	3.3.2 Úprava koryta miestneho potoka	2016 2026	70 000	70 000,00	3 500,00	66 500,00	0,00	0,00	0,00	0,00
Opatrenie 3.4 Zvýšenie environmentálneho povedomia obyvateľstva	3.4.1 Podpora projektov a aktivity v oblasti ochrany prírody a krajiny a environmentálnej osvetu	2016 2026	7 500	7 500,00	2 000,00	5 500,00	0,00	0,00	0,00	0,00

7.3. Systém hodnotenia a zaradovania projektov do financovania

Pri schvaľovaní financovania jednotlivých projektov je nutné prihliadať na ich dôležitosť a význam vo vzťahu k rozvoju obce. Najvyššiu prioritu majú projekty, ktoré vyplývajú priamo z legislatívy Slovenskej republiky a Európskej únie a projekty, ktoré riešia mimoriadne alebo havarijné situácie.

Formulár č. F 3 – Hodnotiace tabuľky pre výber projektov

Kategória	Úroveň dôležitosti	Hodnotiace kritérium	Opatrenia
1	Najvyššia	<ul style="list-style-type: none">➤ projekty vyplývajúce zo zákona, alebo legislatívy EÚ➤ projekty, ktoré riešia mimoriadne alebo havarijné situácie	
2	Vysoká	<ul style="list-style-type: none">➤ projekty vyplývajúce a podporené v rámci obecného zastupiteľstva➤ projekty MAS➤ projekty s právoplatným stavebným rozhodnutím, ukončením VO	
3	Stredná	<ul style="list-style-type: none">➤ projekty s možnosťou uchádzania sa o doplnkové zdroje financovania	
4	Nízka	<ul style="list-style-type: none">➤ projekty definované ako zámery, vízie	
5	Najnižšia	<ul style="list-style-type: none">➤ ostatné	

Zdroj: Vlastné spracovanie Obec Myslina



ZÁVER

PROGRAMU HOSPODÁRSKEHO ROZVOJA A SOCIÁLNEHO ROZVOJA OBCE MYSLINA

8. Záver

Každý programový dokument a Program hospodárskeho rozvoja a sociálneho rozvoja obce obzvlášť, dostáva svoj zmysel nie jeho vytvorením, ale v procese jeho realizácie. Prax a samotné napĺňanie cieľov, priorít a opatrení Programu hospodárskeho rozvoja a sociálneho rozvoja je skúškou kvality procesu programovania a jeho zmysluplnosti. V procese spracovania rozvojového programu obce sa aktivizujú mnohé, často dovtedy neodskúšané miestne zdroje, najmä z oblasti ľudských kapacít. Miestna samospráva ako garant a zadávateľ spracovania programu rozvoja obce, má byť zároveň garantom aj toho, aby tento potenciál, ktorý sa v procese tvorby Programu hospodárskeho rozvoja a sociálneho rozvoja obce vytvoril, naplnil svoju hodnotu v procese reálneho napĺňania programu.

Program hospodárskeho rozvoja a sociálneho rozvoja obce Myslina je potrebné posudzovať ako dokument otvorený, ktorý sa môže dopĺňať a aktualizovať o nové aktivity podľa rozvoja sektorov a podľa úspešne realizovaných častí programu rozvoja územia. Je zrejmé, že najmä v dnešnej dobe je veľmi zložitá dokázať exaktne naformulovať prognózu rozvoja územia na dobu viac ako 5 rokov. Z tohto dôvodu je nesmierne dôležité akceptovať „živost“ tohto dokumentu, nakoľko iba priebežným vyhodnocovaním situácie v obci, regióne a spoločnosti a následným aktualizovaním dokumentu je možné zabezpečiť jeho aktuálnosť a zmysluplnosť.

Formulár č. Z 1

Schválenie Programu hospodárskeho rozvoja a sociálneho rozvoja obce	
Dokument	<ul style="list-style-type: none">➤ Program hospodárskeho rozvoja a sociálneho rozvoja obce Myslina na roky 2016 – 2026.➤ Program hospodárskeho rozvoja a sociálneho rozvoja obce je strednodobý rozvojový dokument, ktorý je vypracovaný v súlade s cieľmi a prioritami ustanovenými v národnej stratégii a zohľadňuje ciele a priority ustanovené v Programe hospodárskeho a sociálneho rozvoja VÚC v ktorej sa obec nachádza, je vypracovaný podľa záväznej časti územnoplánovacej dokumentácie obce. Dokument je štruktúrovaný podľa Metodiky na vypracovanie Programu hospodárskeho a sociálneho rozvoja obce/obcí/VÚC (v zmysle novely Zákona č. 539/2008 Z. z. o podpore regionálneho rozvoja schválenej vládou SR 18. júna 2014).
Spracovanie	<ul style="list-style-type: none">➤ Spracovanie Programu hospodárskeho rozvoja a sociálneho rozvoja vykonala obec v spolupráci s poradenskou spoločnosťou.➤ Bol spracovaný v období: 01/2016 – 03/2016.
Prerokovanie	<ul style="list-style-type: none">➤ Prerokovanie v orgánoch samosprávy (výbory, komisie).➤ Verejné pripomienkovanie.➤ Posudzovanie SEA je nerelevantné.
Schválenie	<ul style="list-style-type: none">➤ Návrh uznesenia obecného zastupiteľstva – OZ schvaľuje predložený Program hospodárskeho rozvoja a sociálneho rozvoja obce Myslina na roky 2016 – 2026 dňa 6.12.2016, uznesenie č6/2016 bod 3/4.

Zdroj: Vlastné spracovanie Obec Myslina

9. Povinné prílohy Programu hospodárskeho rozvoja a sociálneho rozvoja obce Myslina

9.1. Príloha č. 1

Zoznam členov riadiaceho tímu a pracovných skupín a partnerov zapojených do spracovania PHSR:

Názov dokumentu	Program hospodárskeho a sociálneho rozvoja obce Myslina
Forma spracovania	- s pomocou externého odborníka - s pracovníkmi samosprávy
Zoznam členov	
Gestor	Helena Podolinská, starostka obce
Koordinátor	Ing. arch.. Marianna Bošková, poslankyňa
Metodik, externý odborník	Ing. Monika Bajuzíková - projektový manažér
Interní partneri	
Obec Myslina	Helena Podolinská, starostka obce Terézia Sivá, pracovný referent obce Pavol Jevčák, zástupca starostu obce Oľga Gažíková, poslankyňa Ing. arch. Marianna Bošková, poslankyňa Ľubomír Zemba, poslanec Vladimír Sivý, poslanec Mgr. Marin Polák, poslanec Jozef Valkučák, poslanec

9.2. Príloha č. 2

Zoznam informačných zdrojov použitých v Programe hospodárskeho rozvoja a sociálneho rozvoja obce:

Formulár č. PP 1

Zoznam analyzovaných koncepčných dokumentov				
Názov dokumentu/zdroj	Platnosť dokumentu	Úroveň dokumentu	Oblasť dát/téma	Webová stránka
Partnerská dohoda Slovenskej republiky 2014-2020	2020	národná		www.telecom.gov.sk
Program rozvoja vidieka SR	2020	národná		www.mpsr.sk
Integrovaný regionálny operačný program	2020	národná		www.mpsr.sk
Operačný program Ľudské zdroje	2020	národná		www.employment.gov.sk
Operačný program kvalita životného prostredia	2020	národná		www.opzp.sk
Program hospodárskeho a sociálneho rozvoja PSK	2022	regionálna		www.vucke.sk
Program odpadového hospodárstva	2015	miestna		
Štatistický úrad SR			pôdny fond	www.statistics.sk
Štatistický úrad SR			demografia	www.statistics.sk
Štatistický úrad SR			vzdelávanie a školstvo	www.statistics.sk
Štatistický úrad SR			bývanie	www.statistics.sk
Štatistický úrad SR			ekonomické zdroje	www.statistics.sk

Zdroj: Vlastné spracovanie Obec Myslina

9.3. Príloha č. 3

Zoznam použitých skratiek v Programe hospodárskeho rozvoja a sociálneho rozvoja obce:

ČOV	Čistička odpadových vôd
DPH	Daň z pridanej hodnoty
DPPO	Daň z príjmov právnických osôb
ESO	Efektívna spoľahlivá otvorená verejná správa
EÚ	Európska únia
IKT	Informačno-komunikačné technológie
IROP	Integrovaný regionálny operačný program
MRK	Marginalizované rómske komunity
NRSR	Národná rada Slovenskej republiky
OcÚ	Obecný úrad
PO	Prioritná oblasť
PRO	Program hospodárskeho rozvoja a sociálneho rozvoja obce
SODB	Sčítanie obyvateľov, domov a bytov
SR	Slovenská republika
VS	Verejná správa
VŠ	Vysoká škola
VÚC	Vyšší územný celok