

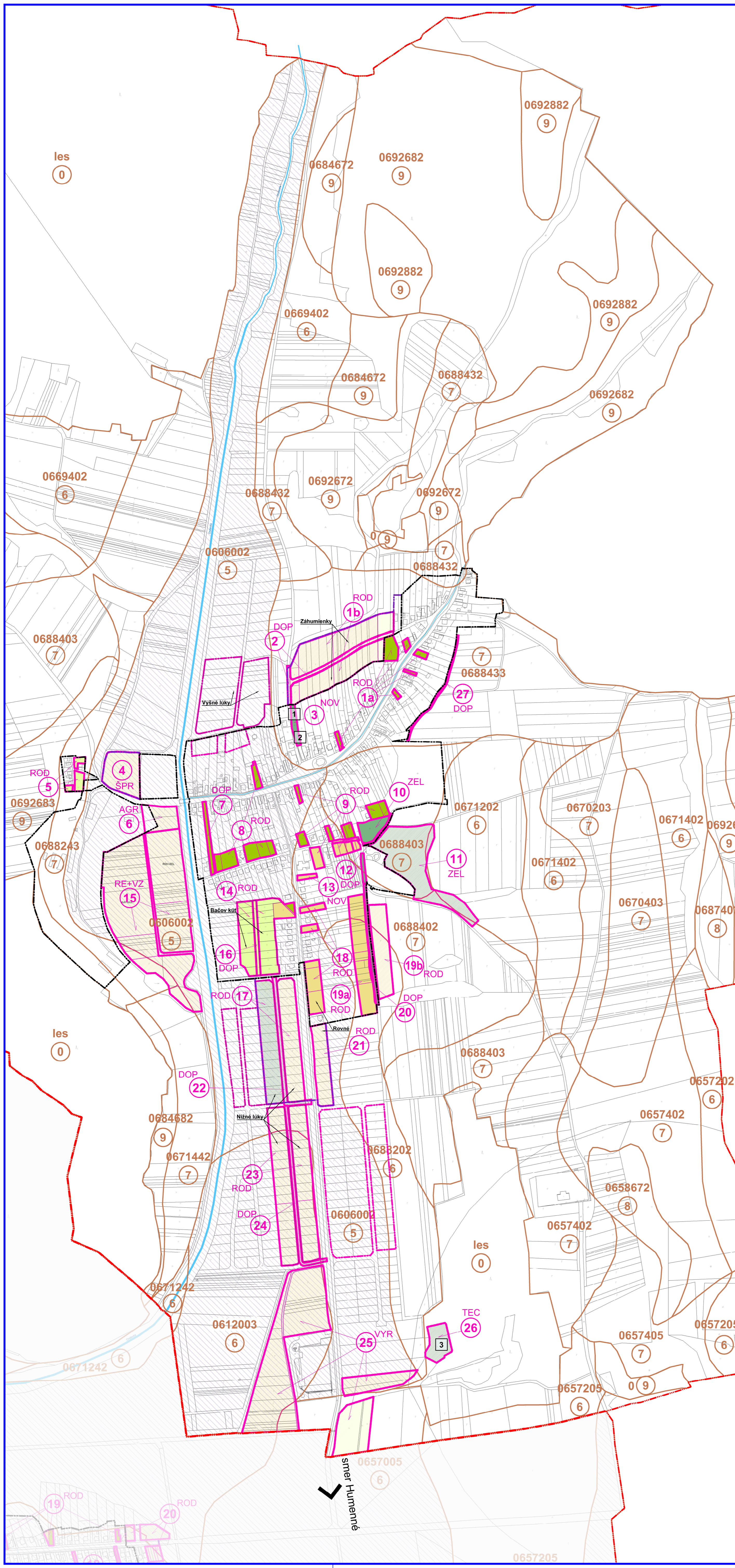


SPOLOČNÝ ÚZEMNÝ PLÁN OBCÍ LIESKOVEC, MYSLINA, ZÁVADKA

Obec MYSLINA

PERSPEKTÍVNE VYUŽITIE POĽNOHOSPODÁRSKEJ PŮDY
NA NEPOĽNOHOSPODÁRSKE ÚČELY

NÁVRH



LEGENDA

STAV	NÁVRH	OPIS
		Územnosprávna hranica obce
		Hranica zastavaného územia k 1.1.1990
		Hranica navrhovaného zastavaného územia podľa stavebného zákona
		Plocha záberu v zastavanom území
		Plocha záberu mimo zastavaného územia
		Výhľadová plocha záberu poľnohosp. pôdy
		Plocha záberu: záhrady
		Plocha záberu: orná pôda
		Plocha záberu: lúky a pasienky
		Plocha záberu: nepoľnohospodárska pôda
		Hranica BPEJ
		Kód BPEJ
		Chránená poľnohospodárska pôda
		Poradové číslo plochy záberu

ROD - Rodinné domy	ZEL - Verejná zeleň
DOP - Doprava	AGR - Poľnohospodárska malovýroba (SHR) a agroturistika
TEC - Technická vybavenosť	VYR - Priemyselná výroba
ŠPR - Šport a rekreácia	RE+VZ - Športovrekr. plochy a verejná zeleň
NOV - Nižšia občianska vybavenosť	

FUNKCIA NAVRHOVANÝCH PLOCH

- 1 POŽIARNÁ ZBRŮJNICA
- 2 ROZŠÍRENIE KULTÚRNEHO DOMU
- 3 ZBERNÝ DVOR A KOMPOSTOVISKO


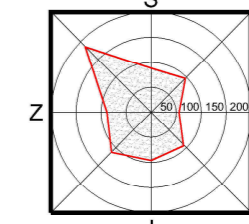
Názov ÚPD: SPOLOČNÝ ÚZEMNÝ PLÁN OBCÍ
LIESKOVEC, MYSLINA, ZÁVADKA

Schvaľujúci orgán: Obecné zastupiteľstvo obce Myslina

Číslo uznesenia: Dátum schválenia:

Helena PODOLINSKÁ
starostka obce

pečiatka



SPOLOČNÝ ÚZEMNÝ PLÁN OBCÍ LIESKOVEC, MYSLINA, ZÁVADKA

Obec MYSLINA

NÁVRH

Názov výkresu: PERSPEKTÍVNE VYUŽITIE
POĽNOHOSPODÁRSKEJ PŮDY NA
NEPOĽNOHOSPODÁRSKE ÚČELY

Obstarávateľ: Obec LIESKOVEC, MYSLINA, ZÁVADKA

Odborne spôsobilá osoba pre obstarávanie ÚPD: Ing.Iveta SABAKOVÁ

Autor: Ing.arch.Katarína KONFÁLOVÁ

Demograf: Ing.arch.Beáta MIKUŠOVÁ

Doprava: Ing.Vladimír BOŠKO, D. DANKANINOVÁ

Vodné hospodárstvo: Ing.Slavomír KELEMEN

Energetika: Ing.Eva RIDOŠOVÁ

Vyhodnotenie záberu PP a LP: Ing.Vladimír BOŠKO

Ochrana prírody: Ing.arch.Beáta MIKUŠOVÁ

Dátum: Október 2017

Mierka výkresu: 1:5 000

Číslo výkresu: **6/M**